

見やすく分かりやすい！ 地図が好きになる地図帳

3年生の子どもたちといっしょに“地図のぼうけん”に出発！

3年生から6年生までの4年間の使用に耐えるよう、しっかりした製本（糸かがり）、折り込み部分の強化（ニス引き加工）をしています。



Point

- 冒頭には、イラストを満載したたのしい世界地図、日本地図を置き、地図の世界へのイントロダクションとしています。
- 「何があるんだろう」「地図帳で調べてみたい」という意欲を喚起するようにしました。

P.1-3 地図のぼうけんに出発！



P.4 発見！わたしたちの日本

多彩なキャラクターが登場し、いっしょに学習



Point

- 4人の子どもと先生
- はかせ
- 地図の妖精
- 冒険船の船長とその相棒が、子どもたちの言葉で、学習の手がかりを示します。

だれにとっても見やすく、読み取りやすい地図

P.29-30 四国地方

A4判のワイドな紙面で、
広い範囲を地図に収めています。
まわりの都道府県との位置関係や
つながりがよく分かります。

インデックスを設けて
ページを探しやすく。

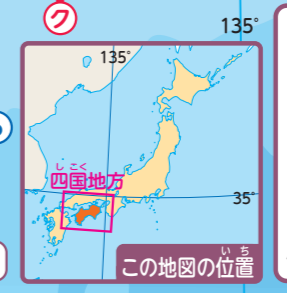
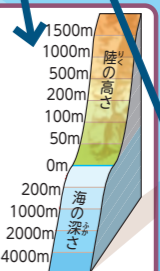
索引記号・番号には矢印を
つけて探しやすくしています。

地図帳
原寸
です

- 文字や記号を大きくするとともに、親しみやすい丸ゴシック系のユニバーサルデザイン(UD)書体を採用。特に都道府県名は赤の太字に白い縁取りをして見やすくしています。
- 明るくくっきりとした色遣い、また、反射を抑えた目にやさしい用紙を使用しています。
- 図や写真の説明文などは、すべて意味の切れ目で改行(文節改行)するようにして、読みやすくしています。

縮尺や高さ・深さなどの表示を
分かりやすく工夫しています。

しこくちほう
四国地方
1:1,000,000(100万分の1)
地図上の1cmは実際には
10kmのきよりを表しています。



大阪から九州まで
瀬戸内海を船で
たどってみよう。

特色 1
見やすく分かりやすい！地図が好きになる地図帳

⑤ 四国と本州を橋で
結んでいるところが
三か所あります。
見つけられたかな。



⑥ 地図記号などは13ページ

この地図の位置

子どもの目線を重視、興味・関心が広がる地図

日本にある世界自然遺産と世界文化遺産のすべてを写真入りで紹介しています。



楽しい人物キャラクターや名所・旧跡などのイラストを地図にちりばめています。

- タウンマップの手法を用いた東京 P.47-49 と京都・奈良 P.35-36 の市街地図を掲載しています。
- 縮尺5万分の1という大きな地図で、子どもたちが詳しく調べたり、新たな発見をしたりできるようになっています。修学旅行や社会科見学、家族での旅行などにも役立ちます。

ニュースなどでよく耳にする地名を目立たせています。



国会議事堂，霞が関の省庁，最高裁判所の三権のほか，各国の大使館の分布などがしっかり読み取れます。



「くらべてみよう日本と世界」のページでは、リアルなイラストを用いるなど、表現の工夫をしています。また、日本と世界の主な高い建物を新たに取り上げました。



P.79-80 日本の歴史と文化



P.81-82 くらべてみよう日本と世界

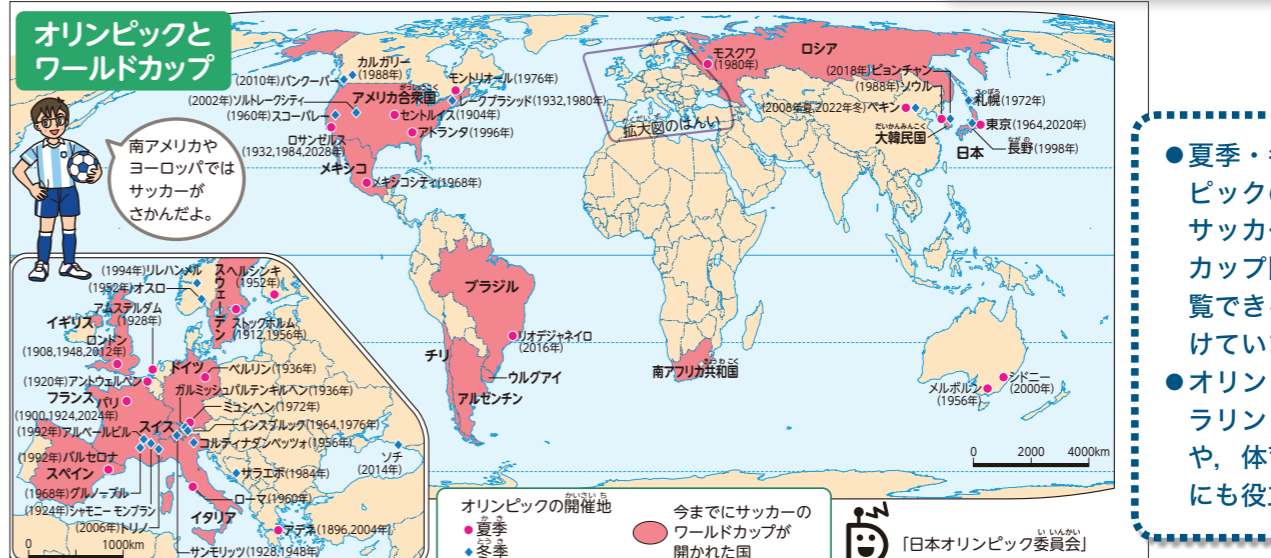
2020年東京オリンピック・パラリンピックの主な会場予定地と競技名を記載しています。

- 市街地
- 商業地
- 公園、緑地
- その他
- 首都高速道路
- おもな道路
- JR山手線
- 地下鉄
- 区の境
- 旧五街道
- 都庁
- 区役所
- 大学
- テレビ局
- 新聞社
- 清掃工場
- 風力発電所
- 多くの人が集まる場所
- 2020年オリンピック・パラリンピックの競技名 おもな会場予定地 (組編委員会資料より)

京都では主な通りの名を記載。そのほか、神社や寺、名所のイラストがいっぱいです。



P.35-36 京都市、奈良市、斑鳩町



- 夏季・冬季オリンピックの開催地とサッカーワールドカップ開催地を一覧できる地図を設けています。
- オリンピック・パラリンピック教育や、体育科の学習にも役立ちます。

P.85 オリンピックとワールドカップ

1 見やすく分かりやすい！ 地図が好きになる地図帳