

# 新編 新しい社会 地理 QRコンテンツ紹介

紙面上はこのマークが目印!

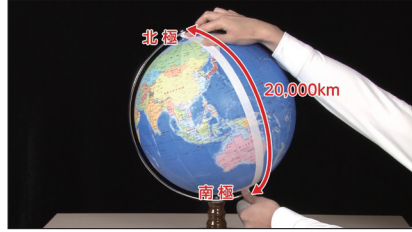


## 導入クリップ(動画)



学習の入口に活用できる動画コンテンツです。これからの学習をイメージすることができます。

## なるほど! スキル・アップ(動画)



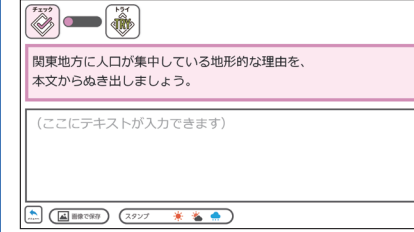
技能習得コーナー「スキル・アップ」を動画で解説するコンテンツです。楽しくスキルを身に付けられます。

## D-MOVE(動画)



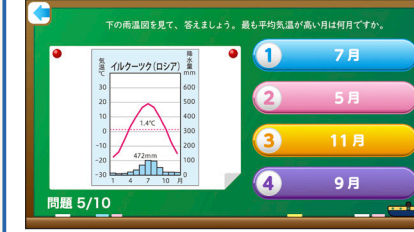
「NHK for school」など授業中に使える動画を多数用意しました。すべて自社サーバーからの配信なので継続してアクセスでき、安心して活用できます。  
\*教科書の使用期間を想定しています。

## チェック&トライ



毎時間の「チェック&トライ」の問いに解答を入力できるコンテンツです。解答は画像で保存できます。

## やってみよう! スキル・アップ



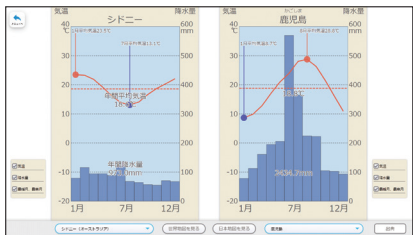
技能が身に付いたか、クイズなどで繰り返し確認できるコンテンツです。

## 世界の国旗



世界の全ての国の国旗を表示できるコンテンツです。首都の名称も確認できます。

## 比べる雨温図



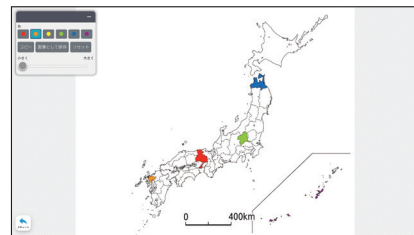
2つの雨温図を並べて表示できるコンテンツです。教科書に掲載の雨温図を全て収載しています。

## VRで見る世界の植生



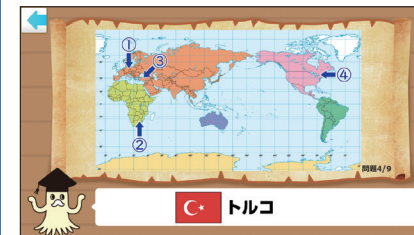
世界の植生をVRで見ることができるコンテンツです。360°の臨場感のある景観を身近に感じられます。

## 白地図をぬってみよう(世界・日本)




クリックだけで簡単に色を塗ったり消したりできる白地図です。世界地図と日本地図があります。

## 世界の国クイズ



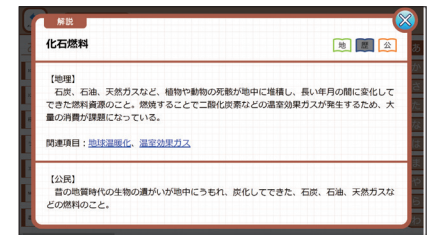
世界の国々をクイズで楽しく覚えられます。世界の国を知ることで、地理の学びは広がります。

## ワードチェック



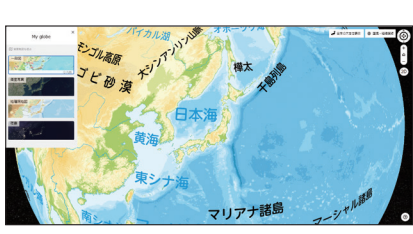
学習した用語を理解できたか確かめることができるコンテンツです。

## 社会科用語マスター



歴史・公民の用語も含めたデジタル版の用語解説です。教科書の編集委員が監修しているの、いつでも安心して活用できます。

## デジタル地球儀 My Globe



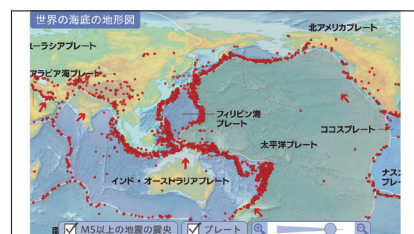
拡大・縮小や回転といった操作が簡単かつ自在にできるデジタル地球儀です。日本の大きさ表示や平面地図への切り替えもできます。

## 世界と日本の統計

項目	世界	日本
人口	79億	1億2,600万人
国土面積	1億4,900万km <sup>2</sup>	378万km <sup>2</sup>
人口密度	5.3人/km <sup>2</sup>	335人/km <sup>2</sup>
GDP	100兆円	500兆円
1人あたりGDP	12,500円	400,000円

表示項目の選択や、数値の昇順降順による並び替えができる便利な統計コンテンツです。

## 地震の震源とプレートの境界



地震の震源とプレートの境界を重ね合わせた地図で、必要な要素のみを表示することができます。

## D-MOVEの例

- 国旗の由来、国名の由来
- 緯度と経度
- 地球儀と世界地図
- 時刻は国で違う?
- 日本の南の端 沖ノ島島
- 砂漠の暮らし
- マレーシア 多様な宗教
- 変わりゆく韓国の食文化
- なゼインドでICTが発展した?
- ドイツ 環境問題への取り組み
- EUの課題
- アフリカの歴史 植民地支配
- アメリカ合衆国の農業
- 減り続けるアマゾンの熱帯林
- 白豪主義から多文化主義へ
- 自然災害が多い日本
- 北九州市の取り組み エコタウン事業
- 中国・四国地方の交通
- 西日本の中心 大阪府
- 輪中地帯の暮らし
- 渥美半島の電照菊
- ともに生きる日本人とブラジル人
- 秋田竿燈まつり
- 北海道の開拓とアイヌ民族

## 教科書からアクセスできるQRコンテンツ

内容	コンテンツ数
動画 (NHK for school、導入クリップ、なるほど!スキル・アップを含む)	128
チェック&トライ	79
思考ツール (まとめの活動など)	19
他分野・他教科リンク	20
地理院地図 (外部リンク)	6
社会科用語マスター	1
デジタル地球儀「My Globe」	1
その他	97
合計	351