

訂正箇所		原 文	訂 正 文
ページ	行		
1	世界の地形	【地名の表記】 <u>マゼラン</u> 海峡	<u>ドレーク</u> 海峡
1	世界の地形	【地名表記位置の変更】 (ラプラタ川)	(右上に約1cm 移動)
1	世界の地形	【地名の表記】 <u>ナミブ</u> 砂漠	<u>ナミブ</u> 砂漠
1	世界の地形	【地名の表記】 <u>ドニエプル</u> 川	<u>ドニプロ</u> 川
2	世界の地形	【地名の表記】 <u>インド洋中央海嶺</u>	<u>中央インド洋海嶺</u>
3	世界の地形	【地名の表記】 <u>マッキンリー山</u> (デナリ)	<u>デナリ</u> (マッキンリー山)
3	世界の地形	【地名表記位置の変更】 (ラプラタ川)	(現在より右上に約1cm 移動)
3	世界の地形 縮尺	<u>赤道上の距理</u>	<u>赤道上の距離</u>
3	北緯 40 度緯 線に沿う断面 図	【地名の表記】 <u>ジョージバンク</u>	<u>ジョージバンク</u>
4	世界の国々 縮尺	<u>赤道上の距理</u>	<u>赤道上の距離</u>
4	世界の国々 凡例	2021 年 4 月 現在	2022 年 7 月 現在
4	世界の国々	【首都名の表記:ウクライナ】 <u>キエフ</u>	<u>キーウ</u>
6	世界の国々	【地名の表記】 <u>ツアモツ</u> 諸島	<u>トゥアモトゥ</u> 諸島
8	世界の気候区 と海流	【都市名の表記】 <u>バロー</u>	<u>ウトキアグビク</u> (バロー)
8	世界の気候区 分	【雨温図の表記:ロンドン】 <u>西海岸性</u> 気候	<u>西岸海洋性</u> 気候
8	世界の気候区 分	【雨温図の表記:シカゴ】 <u>冷帯湿潤</u> 気候	<u>亜寒帯湿潤</u> 気候

訂正箇所		原 文	訂 正 文
ページ	行		
8	世界の気候区分	【雨温図の表記:イルクーツク】 <u>冷帯</u> 冬季少雨気候	<u>亜寒帯</u> 冬季少雨気候
8	世界の気候区分	【雨温図の表記:バロー】 <u>バロー</u>	<u>ウトキアグビク(バロー)</u>
11	目次	【ページ数の変更:東北地方】 144- <u>145</u>	144- <u>146</u>
11	目次	【ページ数の変更:地名索引 日本】 180- <u>186</u>	180- <u>185</u>
11	右下 (D マークコン テンツ一覧)	<添付別紙 1 参照>	<添付別紙 1 参照>
12	本地図帳の特 色	<添付別紙 1 参照>	<添付別紙 1 参照>
13	アジア 自然環境図 B2	【地名の表記】 <u>クリミア</u> 半島	<u>クリム</u> 半島
13	アジア 自然環境図 B2	【地名の表記】 <u>ドニエプル</u> 川	<u>ドニプロ</u> 川
13	アジア 自然環境図 C2	【地名の表記】 <u>エルブルース</u> 山	<u>エリブルース</u> 山
13	アジア 自然環境図 D7	【地名の表記】 セーシ <u>ャ</u> ル諸島	セーシ <u>ェ</u> ル諸島
13	アジア 自然環境図 F3	【地名の表記】 K2( <u>チョゴリ</u> 山)	K2( <u>チョゴリ</u> )山
14	アジア 自然環境図 H5	【地名の表記】 <u>イラワジ</u> 川	<u>エーヤワディー</u> 川
14	アジア 自然環境図 H5	【地名の表記】 サル <u>ウ</u> イン川	サル <u>ウ</u> イン川



訂正箇所		原 文	訂 正 文
ページ	行		
15	アジア 領域図 B2	【都市名の表記】 <u>ハリコフ</u>	<u>ハルキウ</u>
15	アジア 領域図 B2	【都市名の表記】 <u>ドニエツク</u>	<u>ドネツク</u>
15	アジア 領域図 B2	【地名の表記】 <u>ドニエプル川</u>	<u>ドニプロ川</u>
15	アジア 領域図 B2	【都市名の表記】 <u>オデッサ</u>	<u>オデーサ</u>
15	アジア 領域図 B4	<添付別紙 1 参照>	<添付別紙 1 参照>
15	アジア 領域図 C2	【地名の表記】 <u>エルブルース山</u>	<u>エリブルース山</u>
15	アジア 領域図 D3	<添付別紙 1 参照>	<添付別紙 1 参照>
15	アジア 領域図 D4	<添付別紙 1 参照>	<添付別紙 1 参照>
15	アジア 領域図 D5	<添付別紙 1 参照>	<添付別紙 1 参照>
15	アジア 領域図 F3	【地名の表記】 <u>K2(チョゴリ山)</u>	<u>K2(チョゴリ山)</u>
15	アジア 領域図 F3	【都市の記号(人口)および都市名の体裁:ラワルピンディ】 (人口 300 万人以上の都市)	(人口 100～300 万の都市)
15	アジア 領域図 F-G4	【国名の表記】 <u>ネパール連邦民主共和国</u> <u>FEDERAL DEMOCRATIC REPUBLIC OF NEPAL</u>	<u>ネパール</u> <u>NEPAL</u>

訂正箇所		原 文	訂 正 文
ページ	行		
15	アジア 領域図 F4	【都市名の表記】 アーメ <u>ダ</u> ーバード	アーメ <u>ダ</u> ーバード
15	アジア 領域図 F4	【都市名の表記】 <u>ナグ</u> プル	<u>ナグ</u> プル
15	アジア 領域図 F4	【都市名の英語表記:ナグプル】 <u>Varanasi</u>	<u>Nagpur</u>
15	アジア 領域図 G1	【都市名の表記】 <u>セメイ</u>	セメイ( <u>セミパラティンスク</u> )
15	アジア 領域図 G4	【都市の記号(人口)および都市名の体裁:ティンブー】 (人口 10 万人未満の都市)	(人口 10～30 万の都市)
16	アジア 領域図 H5	【地名の表記】 <u>イラワジ</u> 川	<u>エーヤワディー</u> 川
16	アジア 領域図 I5	【都市の記号(人口)および都市名の体裁:バタンバン】 (人口 30～50 万の都市) バタンバン	(人口 100～300 万の都市) バタンバン <u>Battambang</u>
16	アジア 領域図 J4	【都市の記号(人口)および都市名の体裁:マカオ】 (人口 100～300 万の都市)	(人口 50～100 万の都市)
16	アジア 領域図 K7	<添付別紙 1 参照>	<添付別紙 1 参照>
16	アジア 領域図 K7	<添付別紙 1 参照>	<添付別紙 1 参照>
17	アジア B2	【都市名の表記】 <u>ハリコフ</u>	<u>ハルキウ</u>
17	アジア B2	【都市名の表記】 <u>ドニエツク</u>	<u>ドネツク</u>

訂正箇所		原 文	訂 正 文
ページ	行		
17	アジア B2	【地名の表記】 <u>ドニエプル川</u>	<u>ドニプロ川</u>
17	アジア B2	【都市名の表記】 <u>オデッサ</u>	<u>オデーサ</u>
17	アジア B4	【都市名の表記】 <u>タブク</u>	<u>タブーク</u>
17	アジア B4	【都市の記号(人口)および都市名の体裁:メディナ】 (人口 50～100 万の都市)	(人口 100～300 万の都市記号)
17	アジア B4	【都市名の表記】 <u>メディナ</u>	<u>メジナ</u> <u>Medina</u>
17	アジア C2	【地名の表記】 <u>エルブルース山</u>	<u>エリブルース山</u>
17	アジア C3	【都市の記号(人口)および都市名の体裁:バスラ】 (人口 30～50 万の都市) バスラ	(人口 100～300 万の都市記号) <u>Basla</u> バスラ
17	アジア D3	【都市名の表記】 <u>イスファハン</u>	<u>イスファハーン</u>
17	アジア C-D4	【地名の表記】 ペルシャ湾 (アラビア <u>海</u> )	ペルシャ湾 (アラビア <u>湾</u> )
17	アジア D5	【都市名の表記】 <u>サララ</u>	<u>サラール</u>
17	アジア F3	【地名の表記】 K2( <u>チョゴリ山</u> )	K2( <u>チョゴリ</u> )山
17	アジア F3	【都市の記号(人口)および都市名の体裁:ラワルピンディ】 (人口 300 万人以上の都市)	(人口 100～300 万の都市)
17	アジア F-G4	【国名の表記】 <u>ネパール連邦民主共和国</u> <u>FEDERAL DEMOCRATIC REPUBLIC OF NEPAL</u>	<u>ネパール</u> <u>NEPAL</u>
17	アジア F4	【都市名の表記】 <u>アーメダーバード</u>	<u>アーメダバード</u>
17	アジア H1	【都市の記号(人口)および都市名の体裁:クラスノヤルスク】 (人口 50～100 万の都市)	(人口 100～300 万の都市)

訂正箇所		原 文	訂 正 文
ページ	行		
18	アジア H5	【地名の表記】 <u>イラワジ川</u>	<u>エーヤワディー川</u>
18	アジア I5	【都市の記号(人口)および都市名の体裁:バタンバン】 (人口 30～50 万の都市)	(人口 100～300 万の都市)
18	アジア J4	【都市の記号(人口)および都市名の体裁:マカオ】 (人口 100～300 万の都市)	(人口 50～100 万の都市)
18	アジア J7	【史跡・名勝名の表記】 <u>ボロブドール</u>	ボロブド <u>ウ</u> ール
18	アジア K7	【都市の記号(人口)および都市名の体裁:ディリ】 (人口 10 万人未満の都市)	(人口 10～30 万の都市)
19	東アジア D5	【都市名の表記】 <u>ナーグプル</u>	<u>ナグプル</u>
19	東アジア E2	【都市名の表記】 <u>セミパラティンスク</u>	<u>セメイ(セミパラティンスク)</u>
19	東アジア E3	【都市の記号(人口)および都市名の体裁:ウスチカメノゴルスク】 (人口 10～30 万の都市)	(人口 30～50 万の都市)
19	東アジア E3	【都市名の表記】 <u>ウスチカメノゴルスク</u>	<u>オスケメン</u>
19	東アジア E3	【都市の記号(人口)および都市名の体裁:アクス】 (人口 30～50 万の都市)	(人口 50～100 万の都市)
19	東アジア E6	【地名の表記】 <u>クリシュナー川</u>	クリシュ <u>ナ</u> 川
19	東アジア F2	【都市の記号(人口)および都市名の体裁:クラスノヤルスク】 (人口 50～100 万の都市)	(人口 100～300 万の都市)
19	東アジア F3	【都市名の表記】 <u>アンシー</u> <u>安西</u>	<u>コワチョウ</u> <u>瓜州</u>
19	東アジア F6	【地名の表記および地名表記位置の変更】 <u>イラワジ川</u>  (現在は記載なし)	(削除)  <u>エーヤワディー川</u>
20	東アジア G4	【都市の記号:チウチャイコウ 九寨溝】 (人口 10 万人未満の都市)	(史跡・名勝記号に変更する)

訂正箇所		原 文	訂 正 文
ページ	行		
20	東アジア G6	【都市の記号(人口)および都市名の体裁:バタンバン】 (人口 30～50 万の都市)	(人口 100～300 万の都市)
20	東アジア H5	【都市の記号(人口)および都市名の体裁:マカオ】 (人口 100～300 万の都市)	(人口 50～100 万の都市)
20	東アジア J3	【地名の表記】 ハンガ湖	ハンカ湖
21	中国中央拡大 図 C1	【地名の表記】 アルタンブラグ	(削除)
21	中国中央拡大 図 C3	【州省名の表記および州省名表記位置の変更】 シェンシー(シヤンシー)省 山西	シェンシー(シヤンシー)省 陝西 (右下に約 4 cm移動)
21	中国中央拡大 図 G4	【地名表記位置の変更】 (対馬海峡)	(右に約 1cm 移動)
21	中国中央拡大 図 H2	【地名の表記】 トゥマン江	トゥマン川
22	中国中央拡大 図 E4	【都市名の表記】 株洲	滁州
22	中国中央拡大 図 凡例	【凡例の表記】 沿岸経済開放都市	沿海開放都市
25	朝鮮半島 A3	【都市名の表記】 リャオチョン	リアオチョン
25	朝鮮半島 A-B4	【地名の表記】 リャオトン半島	リアオトン半島
25	朝鮮半島 B3	【都市名の表記】 リャオヤン	リアオヤン
25	朝鮮半島 D2	【都市名の表記】 リャオユワン	リアオユワン
25	朝鮮半島 H4	【都市名の表記】 吉川	吉州

訂正箇所		原 文	訂 正 文
ページ	行		
26	朝鮮半島 E9	【都市名の表記】 <u>クァンジュ</u>	<u>クワンジュ</u>
27	図 1	〈添付別紙 2 参照〉	〈添付別紙 2 参照〉
27	図 1	〈添付別紙 2 参照〉	〈添付別紙 2 参照〉
27	図 5	〈添付別紙 2 参照〉	〈添付別紙 2 参照〉
28	図 7	〈添付別紙 3 参照〉	〈添付別紙 3 参照〉
28	図 7	〈添付別紙 3 参照〉	〈添付別紙 3 参照〉
28	図 8	〈添付別紙 3 参照〉	〈添付別紙 3 参照〉
28	図 9	〈添付別紙 4 参照〉	〈添付別紙 4 参照〉
29	東南アジア A1	【都市の記号(人口)および都市名の体裁:ラワルピンディ】 (人口 300 万人以上の都市)	(人口 100～300 万の都市)
29	東南アジア A4	【都市名の表記】 <u>コチ</u>	<u>コーチ</u>
29	東南アジア A4	【都市名表記位置の変更】 (スリジャヤワルダナブラコッテとコロomboの表記位置)	(表記位置を入れ替える)
29	東南アジア C1	【都市の記号(人口)および都市名の体裁:チャムド】 (人口 10 万人未満の都市)	(人口 10～30 万の都市)
29	東南アジア C2	【地名の表記】 シーサン <u>パンナ</u>	シーサン <u>パンナ</u>
29	東南アジア C2-3	【地名の表記】 <u>イラワジ川</u> <u>Irrawaddy</u>	<u>エーヤワディー川</u> <u>Ayeyarwady</u>
29	東南アジア D1	【都市の記号:チウチャイコウ 九寨溝】 (人口 10 万人未満の都市)	(史跡・名勝記号に変更する)
29	東南アジア D3	【都市の記号(人口)および都市名の体裁:バタンバン】 (人口 30～50 万の都市)	(人口 100～300 万の都市)
29	東南アジア D5	【都市の記号(人口)および都市名の体裁:ポンティアナク】 (人口 30～50 万の都市) ポンティアナク <u>Pontianak</u>	(人口 10～30 万の都市) ポンティアナク (削除)
30	東南アジア E1	【都市名の表記】 <u>シュー</u> チョウ	<u>シュイ</u> チョウ

訂正箇所		原 文	訂 正 文
ページ	行		
30	東南アジア E4	【地名の表記】 南沙諸島	南沙諸島 <u>(スプラトリー諸島)</u>
30	東南アジア F5	【都市の記号(人口)および都市名の体裁:ディリ】 (人口 10 万人未満の都市)	(人口 10～30 万の都市)
31	東南アジア中 央拡大図 A2	【地名の表記】 <u>イラワジ川</u> <u>Irrawaddy</u>	<u>エーヤワディー川</u> <u>Ayeyarwady</u>
31	東南アジア中 央拡大図 B2	【地名の表記】 コラート <u>高原</u>	コラート <u>台地</u>
31	東南アジア中 央拡大図 C1	【都市の記号(人口)および都市名の体裁:ピンシアン 憑祥】 (人口 10～30 万の都市)	(人口 10 万人未満の都市)
31	東南アジア中 央拡大図 D2	【地名の表記】 <u>中沙群島</u>	<u>チョンシャー群島</u> <u>中沙</u>
32	東南アジア中 央拡大図 A4	【都市名の表記】 <u>ロクスマウエ</u>	<u>ロクセウマウエ</u>
32	東南アジア中 央拡大図 B-C7	【地名の表記】 <u>スンダ海溝</u> <u>Sunda Trench</u>	<u>ジャワ海溝</u> <u>Java Trench</u>
32	東南アジア中 央拡大図 C7	【史跡・名勝名の表記】 <u>ボロブドール</u>	ボロブ <u>ド</u> ール
32	東南アジア中 央拡大図 D7	【地名の表記】 <u>マズラ海峡</u>	マ <u>ド</u> ラ海峡
32	東南アジア中 央拡大図 D7	【地名の表記】 <u>マズラ島</u>	マ <u>ド</u> ラ島
33	図 1	<添付別紙 4 参照>	<添付別紙 4 参照>
33	図 2	<添付別紙 4 参照>	<添付別紙 4 参照>
33	図 2	<添付別紙 4 参照>	<添付別紙 4 参照>

訂正箇所		原 文	訂 正 文
ページ	行		
34	図 5	<添付別紙 5 参照>	<添付別紙 5 参照>
34	図 5	<添付別紙 5 参照>	<添付別紙 5 参照>
34	図 6	<添付別紙 5 参照>	<添付別紙 5 参照>
34	図 6	<添付別紙 5 参照>	<添付別紙 5 参照>
35	南アジア B2	【都市名の表記】 <u>ブーシェフル</u>	<u>ブーシェル</u>
35	南アジア B2	【地名の表記】 ペルシャ湾 (アラビア <u>海</u> )	ペルシャ湾 (アラビア <u>湾</u> )
35	南アジア B3	【都市の記号(人口)および都市名の体裁:サララ】 (人口 10 万人未満の都市)	(人口 10～30 万の都市)
35	南アジア B3	【都市名の表記】 <u>サララ</u>	<u>サラーラ</u>
35	南アジア D1	【都市の記号(人口)および都市名の体裁:ラワルピンディ】 (人口 300 万人以上の都市)	(人口 100～300 万の都市)
35	南アジア D4	【都市名の表記】 <u>コチ</u>	<u>コーチ</u>
36	南アジア D-E2	【国名の表記】 <u>ネパール連邦民主共和国</u> <u>FEDERAL DEMOCRATIC REPUBLIC OF NEPAL</u>	<u>ネパール</u> <u>NEPAL</u>
36	南アジア D3	【都市名の表記】 <u>ベッロール</u>	<u>ベロール</u>
36	南アジア E3	【地名の表記】 <u>クリシュナー川</u>	<u>クリシュナ川</u>
36	南アジア F3	【地名の表記】 <u>イラワジ川</u> <u>Irrawaddy</u>	<u>エーヤワディー川</u> <u>Ayeyarwady</u>
36	南アジア F3	【地名の表記】 <u>タンルウイン川</u>	<u>サルウイン川</u>
36	南アジア G1	【都市の記号:チウチャイコウ 九寨溝】 (人口 10 万人未満の都市)	(史跡・名勝記号に変更する)
37	インド中央 大図 C4	【地名の表記】 <u>クリシュナー川</u>	<u>クリシュナ川</u>



訂正箇所		原 文	訂 正 文
ページ	行		
37	インド中央 大図 C5	【州名の表記】 (現在は記載なし)	<u>カルナタカ州</u> <u>KARNATAKA</u>
38	インド中央 大図 D-E2	【国名の表記】 <u>ネパール連邦民主共和国</u> <u>FEDERAL DEMOCRATIC REPUBLIC OF NEPAL</u>	<u>ネパール</u> <u>NEPAL</u>
39	図 4	<添付別紙 6 参照>	<添付別紙 6 参照>
40	図 5	<添付別紙 7 参照>	<添付別紙 7 参照>
41	中央アジア・ 西アジア B2	【都市名の表記】 チューリヒ <u>Zich</u>	チューリヒ <u>Zurich</u>
41	中央アジア・ 西アジア C2	【都市の記号(人口)および都市名の体裁:サラエボ】 (人口 50～100 万の都市)	(人口 10～30 万の都市)
41	中央アジア・ 西アジア C3	【都市名の表記:チュニジア】 <u>スファックス</u>	<u>スファクス</u>
41	中央アジア・ 西アジア C5	【都市の記号(人口)および都市名の体裁:ンジャメナ】 (人口 100～300 万の都市)	(人口 50～100 万の都市)
41	中央アジア・ 西アジア C5	【都市の記号(人口)および都市名の体裁:マイドゥグリ】 (人口 100～300 万の都市)	(人口 50～100 万の都市)
41	中央アジア・ 西アジア D2	【都市名の表記】 <u>リボフ</u> <u>L'viv</u>	<u>リビウ</u> <u>Lviv</u>
41	中央アジア・ 西アジア D2	【都市名の表記】 キシナウ(キシニョフ) <u>KISHINEV</u>	キシナウ(キシニョフ) <u>CHISINAU</u>
41	中央アジア・ 西アジア E1	【都市名の表記】 <u>ノブコロド</u>	<u>ノブゴロド</u>
41	中央アジア・ 西アジア E1	【都市名の表記】 <u>キエフ</u> <u>KIYEV</u>	<u>キーウ</u> <u>KYIV</u>

訂正箇所		原 文	訂 正 文
ページ	行		
41	中央アジア・ 西アジア E2	【都市名の表記】 <u>ハリコフ</u> <u>Khar'kov</u>	<u>ハルキウ</u> <u>Kharkiv</u>
41	中央アジア・ 西アジア E2	【都市名の表記】 <u>チェルスカイ</u>	<u>チェルカーシ</u>
41	中央アジア・ 西アジア E2	【都市名の表記】 <u>ドニエツク</u>	<u>ドネツク</u>
41	中央アジア・ 西アジア E2	【都市名の表記】 <u>ルガンスク</u> <u>Lugansk</u>	<u>ルハンスク</u> <u>Luhansk</u>
41	中央アジア・ 西アジア E2	【都市名の表記】 <u>ザパロージエ</u> <u>Zaporozhye</u>	<u>ザボリージャ</u> <u>Zaporizhia</u>
41	中央アジア・ 西アジア E2	【都市名の表記】 <u>クリボイログ</u> <u>Krivoy Rog</u>	<u>クリビイリフ</u> <u>Kryvyi Rih</u>
41	中央アジア・ 西アジア E2	【都市名の表記】 <u>ニコラエフ</u> <u>Nikolaev</u>	<u>ミコライウ</u> <u>Mykolaiv</u>
41	中央アジア・ 西アジア E2	【都市名の表記】 <u>オデッサ</u> <u>Odesa</u>	<u>オデーサ</u> <u>Odesa</u>
41	中央アジア・ 西アジア E3	【都市の記号(人口)および都市名の体裁:ニコシア】 (10 万人未満の都市)	(10～30 万の都市)
41	中央アジア・ 西アジア E3	【都市名の表記】 トラブラス <u>Tripoli</u>	トラブラス <u>Tarābulus</u>
41	中央アジア・ 西アジア E3	【都市名の表記】 <u>ナーブルス</u>	<u>ナブルス</u>
41	中央アジア・ 西アジア E3	【都市の記号(人口)および都市名の体裁:アンマン】 (人口 50～100 万の都市)	(人口 300 万人以上の都市)

訂正箇所		原 文	訂 正 文
ページ	行		
41	中央アジア・ 西アジア E4	【都市名の表記】 <u>タブク</u>	<u>タブーク</u>
41	中央アジア・ 西アジア E4	【都市の記号(人口)および都市名の体裁:ギザ】 (人口 10 万人未満の都市)	(人口 10～30 万の都市)
41	中央アジア・ 西アジア E4	【都市の記号(人口)および都市名の体裁:ミニヤ】 (人口 10 万人未満の都市)	(人口 50～100 万の都市)
41	中央アジア・ 西アジア E4	【都市名の表記】 <u>ミニヤ</u>	<u>ミニア</u> <u>Minya</u>
41	中央アジア・ 西アジア E4	【都市の記号(人口)および都市名の体裁:アシュート】 (人口 10 万人未満の都市) アシュート	(人口 30～50 万の都市) アシュート <u>Asyut</u>
41	中央アジア・ 西アジア E4	【都市の記号(人口)および都市名の体裁:ソハーグ】 (人口 10 万人未満の都市) ソハーグ	(人口 50～100 万の都市) ソハーグ <u>Sohag</u>
41	中央アジア・ 西アジア E4	【都市の記号(人口)および都市名の体裁:ケナ】 (人口 10 万人未満の都市)	(人口 10～30 万の都市)
41	中央アジア・ 西アジア E4	【都市の記号(人口)および都市名の体裁:ルクソル】 (人口 10～30 万の都市)	(人口 30～50 万の都市)
41	中央アジア・ 西アジア E4	【都市の記号(人口)および都市名の体裁:アスワン】 (人口 10 万人未満の都市) アスワン	(人口 50～100 万の都市) アスワン <u>Aswan</u>
41	中央アジア・ 西アジア E-F4	【地名の表記】 <u>ネジド</u>	(削除)
41	中央アジア・ 西アジア E5	【都市名の表記】 <u>クースティ</u>	<u>コスティ</u>

訂正箇所		原 文	訂 正 文
ページ	行		
41	中央アジア・ 西アジア F2	【地名の表記】 エルブルース山	エリブルース山
42	中央アジア・ 西アジア F1	【都市名の表記】 ニージニーノブ <u>コロド</u>	ニージニーノブ <u>ゴロド</u>
42	中央アジア・ 西アジア F3	【都市の記号(人口)および都市名の体裁:バスラ】 (人口 10～30 万の都市) バスラ	(人口 100～300 万の都市) <u>Basla</u> バスラ
42	中央アジア・ 西アジア F-G4	【地名の表記】 ペルシャ湾 ( <u>アラビア</u> )	ペルシャ湾 ( <u>アラビア湾</u> )
42	中央アジア・ 西アジア F4	【地名の表記】 <u>ナシド</u>	<u>ナジド</u>
42	中央アジア・ 西アジア G1	【都市名の表記】 <u>ウラリスク</u>	<u>オラル</u>
42	中央アジア・ 西アジア G3	【地名の表記】 <u>ザルドクー</u> 山	<u>ザルド</u> 山
42	中央アジア・ 西アジア G4	【都市名の表記】 <u>ブーシェフル</u>	<u>ブーシェル</u>
42	中央アジア・ 西アジア H2	【地名の表記】 キジル <u>クム</u> 砂漠	キジル <u>クー</u> ム砂漠
42	中央アジア・ 西アジア I3	【都市の記号(人口)および都市名の体裁:ラワルピンディ】 (人口 300 万人以上の都市)	(人口 100～300 万の都市)
42	中央アジア・ 西アジア J2	【都市の記号(人口)および都市名の体裁:ウスチカメノゴルスク】 (人口 10～30 万の都市)	(人口 30～50 万の都市)
42	中央アジア・ 西アジア J2	【都市名の表記】 <u>ウスチカメノゴルスク</u>	<u>オスケメン</u>

訂正箇所		原 文	訂 正 文
ページ	行		
42	中央アジア・ 西アジア J2	【都市の記号(人口)および都市名の体裁:アクス】 (人口 30～50 万の都市)	(人口 50～100 万の都市)
43	西アジア拡大 図 A1	【都市の記号および都市名の表記】 イチェル(人口 10 万人未満の都市)	(削除)
43	西アジア拡大 図 A1	【都市の記号(人口)および都市名の体裁:ニコシア】 (人口 30～50 万の都市)	(人口 10～30 万の都市)
43	西アジア拡大 図 A3	【都市の記号(人口)および都市名の体裁:ギーザ】 (人口 10 万人未満の都市)	(人口 10～30 万の都市)
43	西アジア拡大 図 A3	【都市名の表記】 <u>ギーザ</u>	<u>ギザ</u>
43	西アジア拡大 図 A3	【都市の記号(人口)および都市名の体裁:ソハーグ】 (人口 10 万人未満の都市) ソハーグ	(人口 50～100 万の都市) ソハーグ <u>Sohag</u>
43	西アジア拡大 図 A3	【都市の記号(人口)および都市名の体裁:ケナ】 (人口 10 万人未満の都市)	(人口 10～30 万の都市)
43	西アジア拡大 図 A3	【都市の記号(人口)および都市名の体裁:ルクソル】 (人口 10～30 万の都市) ルクソル	(人口 30～50 万の都市) ルクソル <u>Luxor</u>
43	西アジア拡大 図 A4	【都市の記号(人口)および都市名の体裁:アスワン】 (人口 10 万人未満の都市) アスワン	(人口 50～100 万の都市) アスワン <u>Aswan</u>
43	西アジア拡大 図 B1	【都市の記号(人口)および都市名の体裁:アダナ】 (人口 10～30 万の都市) アダナ	(人口 100～300 万の都市) アダナ <u>Adana</u>

訂正箇所		原 文	訂 正 文
ページ	行		
43	西アジア拡大 図 B1	【都市名の表記】 イスケンデル	イスケンデル
43	西アジア拡大 図 B2	【都市名の表記】 ヒムス Hims	ホムス Homs
43	西アジア拡大 図 B2	【都市名の表記】 (トリポリ) Tripol	(トリポリ) Tripoli
43	西アジア拡大 図 B3	【都市名の表記】 タブク	タブーク
44	西アジア拡大 図 E3	【都市名の表記】 フシェール	ブーシエル
45	イスラエル周 辺 C2	〈添付別紙 8 参照〉	〈添付別紙 8 参照〉
45	イスラエル周 辺 C4	〈添付別紙 8 参照〉	〈添付別紙 8 参照〉
45	イスラエル周 辺 C4-5	〈添付別紙 8 参照〉	〈添付別紙 8 参照〉
45	イスラエル周 辺 C4	〈添付別紙 8 参照〉	〈添付別紙 8 参照〉
45	イスラエル周 辺 D2	〈添付別紙 8 参照〉	〈添付別紙 8 参照〉
45	図 1	〈添付別紙 8 参照〉	〈添付別紙 8 参照〉
45	図 1	〈添付別紙 8 参照〉	〈添付別紙 8 参照〉
45	図 1	〈添付別紙 8 参照〉	〈添付別紙 8 参照〉
46	図 3	〈添付別紙 6 参照〉	〈添付別紙 6 参照〉
46	図 4	〈添付別紙 9 参照〉	〈添付別紙 9 参照〉

訂正箇所		原 文	訂 正 文
ページ	行		
46	図 5	〈添付別紙 9 参照〉	〈添付別紙 9 参照〉
46	図 5	〈添付別紙 9 参照〉	〈添付別紙 9 参照〉
46	図 6	〈添付別紙 9 参照〉	〈添付別紙 9 参照〉
48	アフリカ大陸 自然環境図 J6	【地名の表記】 セーシャル諸島	セーシ <u>ェ</u> ル諸島
48	アフリカ大陸 自然環境図 K5-8	【地名の表記】 中央 <u>インド</u> 海嶺	中央 <u>インド</u> 洋海嶺
48	アフリカ大陸 自然環境図 L2	【地名の表記】 K2( <u>チョゴリ</u> 山)	K2( <u>チョゴリ</u> )山
48	アフリカ大陸 自然環境図 L-M2	【地名の表記】 <u>タミル</u> 盆地	<u>タリム</u> 盆地
49-50	アフリカ大陸 領域図	〈添付別紙 10-1 参照〉	〈添付別紙 10-2 参照〉
49	アフリカ大陸 領域図 D3	〈添付別紙 10-1 参照〉	〈添付別紙 10-2 参照〉
49	アフリカ大陸 領域図 D4	〈添付別紙 10-1 参照〉	〈添付別紙 10-2 参照〉
49	アフリカ大陸 領域図 D4	〈添付別紙 10-1 参照〉	〈添付別紙 10-2 参照〉
49	アフリカ大陸 領域図 E2	〈添付別紙 10-1 参照〉	〈添付別紙 10-2 参照〉
49	アフリカ大陸 領域図 E4	〈添付別紙 10-1 参照〉	〈添付別紙 10-2 参照〉
49	アフリカ大陸 領域図 F2	〈添付別紙 10-1 参照〉	〈添付別紙 10-2 参照〉

訂正箇所		原 文	訂 正 文
ページ	行		
49	アフリカ大陸 領域図 F2	〈添付別紙 10-1 参照〉	〈添付別紙 10-2 参照〉
49	アフリカ大陸 領域図 F2	〈添付別紙 10-1 参照〉	〈添付別紙 10-2 参照〉
49	アフリカ大陸 領域図 F2	〈添付別紙 10-1 参照〉	〈添付別紙 10-2 参照〉
49	アフリカ大陸 領域図 F2	〈添付別紙 10-1 参照〉	〈添付別紙 10-2 参照〉
49	アフリカ大陸 領域図 F6	〈添付別紙 10-1 参照〉	〈添付別紙 10-2 参照〉
49	アフリカ大陸 領域図 F7	〈添付別紙 10-1 参照〉	〈添付別紙 10-2 参照〉
50	アフリカ大陸 領域図 H3	〈添付別紙 10-1 参照〉	〈添付別紙 10-2 参照〉
50	アフリカ大陸 領域図 H3	〈添付別紙 10-1 参照〉	〈添付別紙 10-2 参照〉
50	アフリカ大陸 領域図 I6	〈添付別紙 10-1 参照〉	〈添付別紙 10-2 参照〉
50	アフリカ大陸 領域図 J2	〈添付別紙 10-1 参照〉	〈添付別紙 10-2 参照〉
50	アフリカ大陸 領域図 L2	〈添付別紙 10-1 参照〉	〈添付別紙 10-2 参照〉
50	アフリカ大陸 領域図 L2	〈添付別紙 10-1 参照〉	〈添付別紙 10-2 参照〉



訂正箇所		原 文	訂 正 文
ページ	行		
50	アフリカ大陸 領域図 M3	<添付別紙 10-1 参照>	<添付別紙 10-2 参照>
50	アフリカ大陸 領域図 M4	<添付別紙 10-1 参照>	<添付別紙 10-2 参照>
51	アフリカ大陸 D3	【都市の記号(人口)および都市名の体裁:アラドル】 (人口 10 万人未満の都市)	(人口 10～30 万の都市)
51	アフリカ大陸 D3	【都市名の表記:アルジェリア】 <u>アラドル</u>	<u>アドラル</u>
51	アフリカ大陸 D4	【都市の記号(人口)および都市名の体裁:ガオ】 (人口 30～50 万の都市)	(人口 10 万人未満の都市)
51	アフリカ大陸 D4	【都市の記号(人口)および都市名の体裁:カンカン】 (人口 30～50 万の都市)	(人口 10～30 万の都市)
51	アフリカ大陸 E2	【都市名の表記】 コンスタン <u>チ</u> ース	コンスタン <u>ティ</u> ース
51	アフリカ大陸 E4	【都市の記号(人口)および都市名の体裁:カノ】 (人口 100 万～300 万の都市)	(人口 300 万人以上の都市)
51	アフリカ大陸 F2	【都市の記号(人口)および都市名の体裁:スース】 (人口 30～50 万の都市)	(人口 10～30 万の都市)
51	アフリカ大陸 F2	【都市の記号(人口)および都市名の体裁:スファックス】 (人口 30～50 万の都市)	(人口 10～30 万の都市)
51	アフリカ大陸 F2	【都市名の表記】 <u>スファックス</u>	<u>スファクス</u>
51	アフリカ大陸 F2	【都市の記号(人口)および都市名の体裁:ミスラタ】 (人口 50～100 万の都市)	(人口 10～30 万の都市)
51	アフリカ大陸 F2	【都市の記号(人口)および都市名の体裁:スルト】 (人口 10 万人未満の都市)	(人口 10～30 万の都市)
51	アフリカ大陸 F4	【都市の記号(人口)および都市名の体裁:マイドゥグリ】 (人口 100～300 万の都市) マイドゥグリ <u>Maiduguri</u>	(人口 50～100 万の都市) マイドゥグリ (削除)
51	アフリカ大陸 F6	【都市の記号(人口)および都市名の体裁:フランスビル】 (人口 10 万人未満の都市)	(人口 10～30 万の都市)

訂正箇所		原 文	訂 正 文
ページ	行		
52	アフリカ大陸 H3	【都市の記号(人口)および都市名の体裁:ヤンボー】 (人口 10 万人未満の都市)	(人口 10～30 万の都市)
52	アフリカ大陸 H3	【都市名の表記】 <u>メディナ</u>	<u>メジナ</u>
52	アフリカ大陸 I6	【国名の表記】 [セーシ <u>ャ</u> ル]	[セーシ <u>エ</u> ル]
52	アフリカ大陸 J2	【都市名の表記】 <u>イスファハン</u>	<u>イスファハー</u> ン
52	アフリカ大陸 L2	【地名の表記】 K2( <u>チョゴリ</u> 山)	K2( <u>チヨゴリ</u> )山
52	アフリカ大陸 L-M2	【地名の表記】 <u>タミル</u> 盆地	<u>タリム</u> 盆地
52	アフリカ大陸 L2	【都市の記号(人口)および都市名の体裁:ラフルピンディ】 (人口 300 万人以上の都市)	(人口 100～300 万の都市)
52	アフリカ大陸 M3	【都市の記号(人口)および都市名の体裁:ティンプー】 (人口 10 万人未満の都市)	(人口 10～30 万の都市)
53	アフリカ拡大 図 F7	【都市名の表記】 <u>パラケ</u>	<u>パラク</u>
53	アフリカ拡大 図 H1	【都市の記号(人口)および都市名の体裁:スース】 (人口 30～50 万の都市) スース <u>Sūsa</u>	(人口 10～30 万の都市) スース (削除)
53	アフリカ拡大 図 H2	【都市の記号(人口)および都市名の体裁:スファックス】 (人口 30～50 万の都市)	(人口 10～30 万の都市)
53	アフリカ拡大 図 H2	【都市名の表記】 <u>スファックス</u> <u>Sfax</u>	<u>スファクス</u> (削除)
54	アフリカ拡大 図 I6	【都市の記号(人口)および都市名の体裁:ンジャメナ】 (人口 100～300 万の都市)	(人口 50～100 万の都市)
54	アフリカ拡大 図 J2	【都市の記号(人口)および都市名の体裁:ダルナ】 (人口 10 万人未満の都市)	(人口 10～30 万の都市)

訂正箇所		原 文	訂 正 文
ページ	行		
54	アフリカ拡大 図 L1	【都市の記号(人口)および都市名の体裁:ニコシア】 (人口 30～50 万の都市)	(人口 10～30 万の都市)
54	アフリカ拡大 図 L2	【都市の記号(人口)および都市名の体裁:ギザ】 (人口 300 万人以上の都市) ギザ <u>Giza</u>	(人口 10～30 万の都市) ギザ (削除)
54	アフリカ拡大 図 L3	【都市名の表記】 ソハーグ <u>Sohang</u>	ソハーグ <u>Sohag</u>
54	アフリカ拡大 図 L6	【都市の記号(人口)および都市名の体裁:コスティ】 (人口 10 万～30 万の都市) コスティ	(人口 30～50 万の都市) コスティ <u>Küstī</u>
54	アフリカ拡大 図 M4	【都市名の表記】 ヤンボー	ヤンボー
54	アフリカ拡大 図 M7	【都市名の表記】 アディスアベバ ADDIS AB <u>E</u> BA	アディスアベバ ADDIS AB <u>A</u> BA
54	アフリカ拡大 図 N9	【都市の記号(人口)および都市名の体裁:キスマーヨ】 (人口 10 万人未満の都市)	(人口 10 万～30 万の都市)
57	ヨーロッパ 自然環境図 C-D4	【地名の表記】 <u>フィニステレ</u> 岬	<u>フィステラ</u> 岬
57	ヨーロッパ 自然環境図 E4	【地名の表記】 <u>ドール</u> 山	<u>ピュイドサンシー</u> 山
57	ヨーロッパ 自然環境図 F3	【地名の表記】 <u>ベルネン</u> 湖	ベ <u>ネ</u> ルン湖
57	ヨーロッパ 自然環境図 F4	【地名の表記】 ベ <u>ズ</u> ビオ山	ベ <u>ス</u> ビオ山

訂正箇所		原 文	訂 正 文
ページ	行		
58	ヨーロッパ 自然環境図 G4	【地名の表記】 <u>ドニエストル川</u>	<u>ドニステル川</u>
58	ヨーロッパ 自然環境図 H3	【地名の表記および地名表記位置の変更】 <u>ドニエプル川</u>	<u>ドニプロ川</u> (下に約3cm移動する)
58	ヨーロッパ 自然環境図 I5	【地名の表記】 <u>ザルドクー山</u>	<u>ザルド山</u>
58	ヨーロッパ 自然環境図 I6	【地名の表記】 ペルシャ湾 ( <u>アラビア</u> )	ペルシャ湾 ( <u>アラビア湾</u> )
59	ヨーロッパ 領域図 E4	【地名の表記】 <u>ドール山</u>	<u>ピュイドサンシー山</u>
59	ヨーロッパ 領域図 E5	【都市名の表記】 コンスタンチーヌ	コンスタンティーンヌ
59	ヨーロッパ 領域図 F3	【地名の表記】 <u>ベルネン湖</u>	ベ <u>ネルン</u> 湖
59	ヨーロッパ 領域図 F4	【地名の表記】 ベズ <u>ビ</u> オ山	ベ <u>ス</u> ビオ山
60	ヨーロッパ 領域図 G4	【都市名の表記】 <u>リボフ</u>	<u>リビウ</u>
60	ヨーロッパ 領域図 G4	【都市名の表記】 キシナウ(キシニョフ) <u>KISHINEV</u>	キシナウ(キシニョフ) <u>CHISINAU</u>
60	ヨーロッパ 領域図 G4	【地名の表記】 オリン <u>ボ</u> ス山	オリン <u>ボ</u> ス山
60	ヨーロッパ 領域図 H3	【都市名の表記】 <u>ノブコロド</u>	<u>ノブゴロド</u>

訂正箇所		原 文	訂 正 文
ページ	行		
60	ヨーロッパ 領域図 H3	【地名の表記および地名表記位置の変更】 <u>ドニエプル川</u>	<u>ドニプロ川</u> (下に約 3cm移動する)
60	ヨーロッパ 領域図 H3	【都市名の表記】 <u>キエフ</u> <u>KIYEV</u>	<u>キーウ(キエフ)</u> <u>KYIV</u>
60	ヨーロッパ 領域図 H4	【都市名の表記】 <u>ハリコフ</u> <u>Khar'kov</u>	<u>ハルキウ</u> <u>Kharkiv</u>
60	ヨーロッパ 領域図 H4	【都市名の表記】 <u>クリボイログ</u>	<u>クリビイリフ</u>
60	ヨーロッパ 領域図 H4	【都市名の表記】 <u>ニコラエフ</u>	<u>ミコライウ</u>
60	ヨーロッパ 領域図 H4	【都市名の表記】 <u>オデッサ</u>	<u>オデーサ</u>
60	ヨーロッパ 領域図 H4	【都市名の表記】 <u>ルガンスク</u>	<u>ルハンスク</u>
60	ヨーロッパ 領域図 H4	【都市名の表記】 <u>ドニエツク</u>	<u>ドネツク</u>
60	ヨーロッパ 領域図 H4	【都市名の表記】 <u>ザパロージエ</u>	<u>ザポリージャ</u>
60	ヨーロッパ 領域図 H5	【都市の記号(人口)および都市名の体裁:イーチェル】 (人口 50～100 万の都市記号)	(人口 100～300 万の都市)
60	ヨーロッパ 領域図 H5	【都市名の表記】 <u>イーチェル</u>	<u>メルシン</u>
60	ヨーロッパ 領域図 H5	【都市の記号(人口)および都市名の体裁:ニコシア】 (人口 10 万人未満の都市)	(人口 10～30 万の都市)

訂正箇所		原 文	訂 正 文
ページ	行		
60	ヨーロッパ 領域図 I5	【都市名の表記】 <u>バフタラン</u>	<u>ケルマンシャー</u>
60	ヨーロッパ 領域図 I5	【地名の表記】 <u>ザルドクー山</u>	<u>ザルド山</u>
60	ヨーロッパ 領域図 I6	【地名の表記】 ペルシャ湾 ( <u>アラビア</u> )	ペルシャ湾 ( <u>アラビア湾</u> )
60	ヨーロッパ 領域図 J3	【都市名の表記】 <u>ウラリスク</u>	<u>オラル</u>
61	ヨーロッパ E4	【地名の表記】 <u>ドール山</u>	<u>ピュイドサンシー山</u>
61	ヨーロッパ E5	【都市名の表記】 コンスタン <u>チーヌ</u>	コンスタン <u>ティーヌ</u>
61	ヨーロッパ F3	【地名の表記】 <u>ベルネン湖</u>	<u>ベネルン湖</u>
61	ヨーロッパ F4	【地名の表記】 <u>ベズビオ山</u>	<u>ベスビオ山</u>
62	ヨーロッパ G4	【都市名の表記】 <u>リボフ</u>	<u>リビウ</u>
62	ヨーロッパ G4	【都市名の表記】 キシナウ(キシニョフ) <u>KISHINEV</u>	キシナウ(キシニョフ) <u>CHISINAU</u>
62	ヨーロッパ G4	【地名の表記】 <u>オリンボス山</u>	オリン <u>ボ</u> ス山
62	ヨーロッパ H3	【都市名の表記】 <u>ノブコロド</u>	ノブ <u>ゴ</u> ロド
62	ヨーロッパ H3	【地名の表記および地名表記位置の変更】 <u>ドニエプル川</u>	<u>ドニプロ川</u> (下に約 3cm移動する)
62	ヨーロッパ H3	【都市名の表記】 <u>キエフ</u> <u>KIYEV</u>	<u>キーウ(キエフ)</u> <u>KYIV</u>

訂正箇所		原 文	訂 正 文
ページ	行		
62	ヨーロッパ H4	【都市名の表記】 <u>ハリコフ</u> <u>Khar'kov</u>	<u>ハルキウ</u> <u>Kharkiv</u>
62	ヨーロッパ H4	【都市名の表記】 <u>クリボイログ</u>	<u>クリビイリフ</u>
62	ヨーロッパ H4	【都市名の表記】 <u>ニコラエフ</u>	<u>ミコライウ</u>
62	ヨーロッパ H4	【都市名の表記】 <u>オデッサ</u>	<u>オデーサ</u>
62	ヨーロッパ H4	【都市名の表記】 <u>ルガンスク</u>	<u>ルハンスク</u>
62	ヨーロッパ H4	【都市名の表記】 <u>ドニエツク</u>	<u>ドネツク</u>
62	ヨーロッパ H4	【都市名の表記】 <u>ザパロージェ</u>	<u>ザポリージャ</u>
62	ヨーロッパ H5	【都市の記号(人口)および都市名の体裁:イーチェル】 (人口 50～100 万の都市記号)	(人口 100～300 万の都市)
62	ヨーロッパ H5	【都市名の表記】 <u>イーチェル</u>	<u>メルシン</u>
62	ヨーロッパ H5	【都市の記号(人口)および都市名の体裁:ニコシア】 (人口 10 万人未満の都市)	(人口 10～30 万の都市)
62	ヨーロッパ I5	【都市名の表記】 <u>バフタラン</u>	<u>ケルマンシャー</u>
62	ヨーロッパ I5	【地名の表記】 <u>ザルドクー</u> 山	<u>ザルド</u> 山
62	ヨーロッパ I6	【地名の表記】 ペルシャ湾 ( <u>アラビア</u> )	ペルシャ湾 ( <u>アラビア湾</u> )
62	ヨーロッパ J3	【都市名の表記】 <u>ウラリスク</u>	<u>オラル</u>
63	ヨーロッパ中 央 D6	【都市名の表記】 <u>ロワヤン</u>	<u>ロワイヤン</u>

訂正箇所		原 文	訂 正 文
ページ	行		
64	ヨーロッパ中央 L5	<添付別紙 11 参照>	<添付別紙 11 参照>
64	ヨーロッパ中央 P2	【都市名の表記:ポーランド】 <u>ビ</u> アウイストク	<u>ビ</u> ャウイストク
65	イギリス C3	【地名の表記】 <u>リトル・ミンチ</u> 海峡	<u>リトルミンチ</u> 海峡
65	イギリス G-H4	【地名の表記】 ドッ <u>カ</u> ーバンク	ドッ <u>ガ</u> ーバンク
67	イベリア半島 A6	【地名の表記】 サンビセン <u>ス</u> 岬	サンビセン <u>テ</u> 岬
67	イベリア半島 C-D3	【州省名の表記:スペイン】 カンタブ <u>リ</u> カ	カンタブ <u>リ</u> ア
67	イベリア半島 D5	【州省名の表記:スペイン】 カスティーリャ <u>マンチャ</u>	カスティーリャ <u>ラマンチャ</u>
67	イベリア半島 E2	【都市名の表記】 <u>ラ</u> ブエール	<u>ラ</u> ベール
68	イベリア半島 G6	【世界遺産の表記】 カ <u>ス</u> パ	カ <u>ス</u> バ
68	イタリア半島 C7	【都市の記号(人口)および都市名の体裁:スース】 (人口 10 万人未満の都市)	(人口 10～30 万の都市)
68	イタリア半島 C7	【都市の記号(人口)および都市名の体裁:カイルアン】 (人口 10 万人未満の都市)	(人口 10～30 万の都市)
68	イタリア半島 C7	【都市の記号(人口)および都市名の体裁:スファクス】 (人口 10 万人未満の都市)	(人口 10～30 万の都市)
69	地中海周辺	【地名の表記】 <u>メ</u> ノルカ島	<u>ミ</u> ノルカ島
70	地中海周辺	【地名の表記】 <u>キ</u> エフ	<u>キ</u> ーウ
70	地中海周辺	【地名の表記】 ビ <u>ザ</u> ンティウム	ビ <u>ザ</u> ンティウム
70	地中海周辺	【地名の表記】 コンスタン <u>チ</u> ノー <u>ブル</u>	コンスタン <u>ティ</u> ノー <u>ブル</u>
73	図 4	<添付別紙 11 参照>	<添付別紙 11 参照>



訂正箇所		原 文	訂 正 文
ページ	行		
74	図 6	〈添付別紙 12 参照〉	〈添付別紙 12 参照〉
74	図 6	〈添付別紙 12 参照〉	〈添付別紙 12 参照〉
74	図 8	〈添付別紙 12 参照〉	〈添付別紙 12 参照〉
74	図 8	〈添付別紙 12 参照〉	〈添付別紙 12 参照〉
74	図 8	〈添付別紙 12 参照〉	〈添付別紙 12 参照〉
74	図 9	〈添付別紙 12 参照〉	〈添付別紙 12 参照〉
75	北ユーラシア 自然環境図 F5	【地名の表記】 <u>ドニエプル川</u>	<u>ドニプロ川</u>
77	北ユーラシア 領域図 F4	【都市名の表記】 <u>キエフ</u>	<u>キーウ</u>
77	北ユーラシア 領域図 F5	【都市名の表記】 <u>ハリコフ</u>	<u>ハルキウ</u>
77	北ユーラシア 領域図 F5	【地名の表記】 <u>ドニエプル川</u>	<u>ドニプロ川</u>
77	北ユーラシア 領域図 G6	【都市名の表記】 <u>バグダット</u>	<u>バグダッド</u>
77	北ユーラシア 領域図 H6	【都市名の表記】 <u>アシガバッド</u>	<u>アシガバット</u>
77	北ユーラシア 領域図 H6	【地名の表記】 <u>ザルドクー山</u>	<u>ザルド山</u>
77	北ユーラシア 領域図 I6	【都市名の表記】 <u>チャルジョウ</u>	<u>トルクメナバート</u>
78	北ユーラシア 領域図 L4	【都市の記号(人口)および都市名の体裁:クラスノヤルスク】 (人口 50～100 万の都市)	(人口 100～300 万の都市)

訂正箇所		原 文	訂 正 文
ページ	行		
78	北ユーラシア 領域図 O5	【地名の表記】 ペクト山	ペクト <u>ウ</u> 山
79	北ユーラシア F4	【都市名の表記】 <u>キエフ</u>	<u>キーウ</u>
79	北ユーラシア F5	【都市名の表記】 <u>ハリコフ</u>	<u>ハルキウ</u>
79	北ユーラシア F5	【都市名の表記】 <u>クリボイログ</u>	<u>クリビイリフ</u>
79	北ユーラシア F5	【都市名の表記】 <u>ニコラエフ</u>	<u>ミコライウ</u>
79	北ユーラシア F5	【都市名の表記】 <u>オデッサ</u>	<u>オデーサ</u>
79	北ユーラシア F5	【都市名の表記】 <u>ルガンスク</u>	<u>ルハンスク</u>
79	北ユーラシア F5	【都市名の表記】 <u>ドニエツク</u>	<u>ドネツク</u>
79	北ユーラシア F5	【都市名の表記】 <u>ザパロージェ</u>	<u>ザボリージャ</u>
79	北ユーラシア F5	【地名の表記】 <u>ドニエプル川</u>	<u>ドニプロ川</u>
79	北ユーラシア G5	【都市の記号(人口)および都市名の体裁:スフミ】 (人口 10～30 万の都市)	(人口 10 万人未満の都市)
79	北ユーラシア G6	【都市名の表記】 <u>バフタラン</u>	<u>ケルマンシャー</u>
79	北ユーラシア G6	【都市名の表記】 <u>バグダット</u>	<u>バグダッド</u>
79	北ユーラシア H6	【都市名の表記】 <u>アシガバッド</u>	<u>アシガバット</u>
79	北ユーラシア H6	【地名の表記】 <u>ザルドクー山</u>	<u>ザルド</u> 山
79	北ユーラシア I6	【都市名の表記】 <u>チャルジョウ</u>	<u>トルクメナバート</u>
80	北ユーラシア L4	【都市の記号(人口)および都市名の体裁:クラスノヤルスク】 (人口 50～100 万の都市)	(人口 100～300 万の都市)

訂正箇所		原 文	訂 正 文
ページ	行		
80	北ユーラシア L5	【都市名の表記】 <u>アンシー</u> <u>安西</u>	<u>コワチョウ</u> <u>瓜州</u>
80	北ユーラシア M6	【都市名の表記】 <u>インチュワン</u>	<u>インチョワン</u>
80	北ユーラシア N5	【都市名の表記】 <u>フフホト</u>	<u>フホホト</u>
80	北ユーラシア O5	【地名の表記】 <u>ペクト山</u>	<u>ペクトウ山</u>
80	北ユーラシア Q5	【都市名の表記】 <u>コルサフ</u>	<u>コルサコフ</u>
81	東ヨーロッパ B4	【都市の記号(人口)および都市名の体裁:ニュルンベルク】 (人口 100～300 万の都市)	(人口 50～100 万の都市)
81	東ヨーロッパ C3	【地名の表記】 <u>ウイスラ川</u>	<u>ウイスワ川</u>
81	東ヨーロッパ C4	【都市名の表記】 <u>ペーチュ</u>	<u>ペーチ</u>
81	東ヨーロッパ C5	【都市名の表記】 <u>プリイエドル</u>	<u>プリジェドル</u>
81	東ヨーロッパ D3	【都市名の表記】 <u>コペリ</u>	<u>コベリ</u>
81	東ヨーロッパ D4	【都市名の表記】 <u>リボフ</u> <u>L'viv</u>	<u>リビウ</u> <u>Lviv</u>
81	東ヨーロッパ D6	【都市名の表記】 <u>ピレウス</u>	<u>ピレエフス</u>
81	東ヨーロッパ E3	【都市の記号(人口)および都市名の体裁:ビリニユス】 (人口 30～50 万人の都市)	(人口 50 万～100 万の都市)
81	東ヨーロッパ E4	【都市名の表記】 <u>カメネツボドリスキー</u>	<u>カムヤネツボジリスキー</u>
81	東ヨーロッパ E4	【都市名の表記】 キシナウ <u>KISHINEV</u>	キシナウ <u>CHISINAU</u>
81	東ヨーロッパ F2	【都市の記号(人口)および都市名の体裁:ノブゴロド】 (人口 10 万人未満の都市)	(人口 10 万～30 万の都市)

訂正箇所		原 文	訂 正 文
ページ	行		
81	東ヨーロッパ F3	【都市名の表記】 <u>チェルノブイリ</u>	<u>チョルノービリ(チェルノブイリ)</u>
81	東ヨーロッパ F3	【都市名の表記】 <u>チェルニヒフ</u>	<u>チェルニヒウ</u>
81	東ヨーロッパ F3	【都市名の表記】 <u>キエフ</u> <u>KIYEV</u>	<u>キーウ(キエフ)</u> <u>KYIV</u>
81	東ヨーロッパ F3	【世界遺産の表記】 <u>キエフペテルスカヤ大修道院</u>	<u>キーウペテルスク大修道院</u>
81	東ヨーロッパ F3	【都市名の表記】 <u>ルブヌイ</u>	<u>ルブニー</u>
81	東ヨーロッパ F4	【都市名の表記】 <u>ベラヤツェルコフイ</u>	<u>ビラツェルクバ</u>
81	東ヨーロッパ F4	【都市名の表記】 <u>チェルスカスイ</u>	<u>チェルカーシ</u>
81	東ヨーロッパ F4	【都市名の表記】 <u>キロボグラード</u>	<u>クロピブニツキー</u>
81	東ヨーロッパ F4	【都市名の表記】 <u>ドニプロジェルジンスク</u>	<u>カーミアンスク</u>
81	東ヨーロッパ F4	【都市名の表記】 <u>クリボイログ</u> <u>Krivoi Rog</u>	<u>クリビイリフ</u> <u>Kryvyi Rih</u>
81	東ヨーロッパ F4	【地名の表記】 <u>南ブーク川</u>	<u>南ブーフ川</u>
81	東ヨーロッパ F4	【都市名の表記】 <u>ニコライフ</u> <u>Nikolayev</u>	<u>ミコライウ</u> <u>Mykolaiv</u>
81	東ヨーロッパ F4	【地名の表記】 <u>ドニエプル川</u> <u>Dnepr(Dnieper)</u>	<u>ドニプロ川</u> <u>Dnipro</u>
81	東ヨーロッパ F4	【都市名の表記】 <u>オデッサ</u> <u>Odessa</u>	<u>オデーサ</u> <u>Odesa</u>

訂正箇所		原 文	訂 正 文
ページ	行		
81	東ヨーロッパ G4	【都市名の表記】 <u>ハリコフ</u> <u>Khar'kov</u>	<u>ハルキウ</u> <u>Kharkiv</u>
81	東ヨーロッパ G4	【都市名の表記】 <u>ザポロージェ</u> <u>Zaporizhya</u>	<u>ザポリージャ</u> <u>Zaporizhia</u>
81	東ヨーロッパ G4	【都市名の表記】 <u>マリウポリ</u> <u>Mariupol'</u>	<u>マリウポリ</u> <u>Mariupol</u>
82	東ヨーロッパ G4	【都市名の表記】 <u>スラビャンスク</u>	<u>スロビャンスク</u>
82	東ヨーロッパ G4	【都市名の表記】 <u>スタハノフ</u>	<u>カディーフカ</u>
82	東ヨーロッパ G4	【都市の記号(人口)および都市名の体裁:ルハンシク】 (人口 10 万人未満の都市)	(人口 30～50 万の都市)
82	東ヨーロッパ G4	【都市名の表記】 <u>ルハンシク</u>	<u>ルハンスク</u> <u>Luhansk</u>
82	東ヨーロッパ G4	【都市名の表記】 <u>ドニエツク</u>	<u>ドネツク</u>
82	東ヨーロッパ H5	【地名の表記】 <u>エリブルーズ山</u>	<u>エリブルー</u> 山
82	東ヨーロッパ H5	【都市の記号(人口)および都市名の体裁:スフミ】 (人口 10～30 万の都市)	(人口 10 万人未満の都市)
82	東ヨーロッパ I5	【都市の記号(人口)および都市名の体裁:マハチカラ】 (人口 30～50 万の都市)	(人口 50～100 万の都市)
82	東ヨーロッパ I6	【地名の表記】 <u>ナゴルノ・カラバフ共和国</u>	<u>ナゴルノ・カラバフ自治州</u>
82	東ヨーロッパ I6	【都市名の表記】 <u>バンダレアンザリー</u>	<u>バンダレアンザリ</u>
82	東ヨーロッパ L2	【都市名の表記】 <u>エカテリンブルグ</u>	<u>エカテリンブルク</u>
82	東ヨーロッパ M2	【都市の記号(人口)および都市名の体裁:チュメニ】 (人口 30～50 万の都市)	(人口 50～100 万の都市)
83	図 1	<添付別紙 13 参照>	<添付別紙 13 参照>

訂正箇所		原 文	訂 正 文
ページ	行		
83	図 1	〈添付別紙 13 参照〉	〈添付別紙 13 参照〉
83	図 1	〈添付別紙 13 参照〉	〈添付別紙 13 参照〉
83	図2	〈添付別紙 13 参照〉	〈添付別紙 13 参照〉
83	図2	〈添付別紙 13 参照〉	〈添付別紙 13 参照〉
83	図3	〈添付別紙 13 参照〉	〈添付別紙 13 参照〉
84	図4	〈添付別紙 14 参照〉	〈添付別紙 14 参照〉
84	図4	〈添付別紙 14 参照〉	〈添付別紙 14 参照〉
84	図4	〈添付別紙 14 参照〉	〈添付別紙 14 参照〉
84	図4	〈添付別紙 14 参照〉	〈添付別紙 14 参照〉
84	図 5	〈添付別紙 14 参照〉	〈添付別紙 14 参照〉
84	図 5	〈添付別紙 14 参照〉	〈添付別紙 14 参照〉
84	図 5	〈添付別紙 14 参照〉	〈添付別紙 14 参照〉
84	図 5	〈添付別紙 14 参照〉	〈添付別紙 14 参照〉
84	図 5	〈添付別紙 14 参照〉	〈添付別紙 14 参照〉
84	図 5	〈添付別紙 14 参照〉	〈添付別紙 14 参照〉
84	図 5	〈添付別紙 14 参照〉	〈添付別紙 14 参照〉
84	図 5	〈添付別紙 14 参照〉	〈添付別紙 14 参照〉
84	図 5	〈添付別紙 14 参照〉	〈添付別紙 14 参照〉
85	北アメリカ大陸 自然環境図 E3	【山の標高:デナリ(マッキンリー山)】 6194	6190
85	北アメリカ大陸 自然環境図 L9	【地名の表記】 ココ島	マルペロ島
86	北アメリカ大陸 領域図 E2	【地名の表記】 バロー	ウトキアグビク(バロー)
86	北アメリカ大陸 領域図 E3	【山の標高:デナリ(マッキンリー山)】 6194	6190

訂正箇所		原 文	訂 正 文
ページ	行		
86	北アメリカ大陸 領域図 L9	【地名の表記】 <u>ココ島</u>	<u>マルペロ島</u>
86	北アメリカ大陸 領域図 N2	【都市名の表記】 <u>ツーレ(ウマナク)</u>	<u>カーナーク(ツーレ)</u>
86	北アメリカ大陸 領域図 R2	【都市名の表記】 <u>スコルズビスン</u>	<u>イットコルトールミート</u>
87	北アメリカ大陸 E2	【地名の表記】 <u>バロー</u>	<u>ウトキアグビク(バロー)</u>
87	北アメリカ大陸 E3	【山の標高:デナリ(マッキンリー山)】 <u>6194</u>	<u>6190</u>
87	北アメリカ大陸 L9	【地名の表記】 <u>ココ島</u>	<u>マルペロ島</u>
87	北アメリカ大陸 N2	【都市名の表記】 <u>ツーレ(ウマナク)</u>	<u>カーナーク(ツーレ)</u>
87	北アメリカ大陸 R2	【都市名の表記】 <u>スコルズビスン</u>	<u>イットコルトールミート</u>
88	図 2	〈添付別紙 15 参照〉	〈添付別紙 15 参照〉
88	図 2	〈添付別紙 15 参照〉	〈添付別紙 15 参照〉
89	アメリカ合衆国 B3	【地名の表記】 <u>ファンデフカ</u> 海峡	<u>ファンデフカ</u> 海峡
89	アメリカ合衆国 F3-4	【地名の表記】 <u>ビク</u> ホーン山脈	<u>ビッグ</u> ホーン山脈
89	アメリカ合衆国 G3	【都市名の表記】 <u>ヴァーデン</u>	<u>バーデン</u>
89	アメリカ合衆国 G5	【地名の表記】 アーカン <u>ガ</u> ス川	アーカン <u>ザ</u> ス川
89	アメリカ合衆国 G7	【都市の記号(人口)および都市名の体裁:ゴメスパラシオ】 (人口 50～100 万の都市)	(人口 30～50 万の都市)
89	アメリカ合衆国 I3	【都市の記号:ミネアポリス】 (州都を示す都市記号)	(一般の都市記号)

訂正箇所		原 文	訂 正 文
ページ	行		
89	アメリカ合衆国 I4	【都市の記号:セントポール】 (一般の都市記号)	(州都を示す都市記号)
90	アメリカ合衆国 J4	【地名の表記】 <u>セント・ジョゼフ川</u>	<u>セントジョゼフ川</u>
91	アメリカ合衆国 中東部 A1-2	【地名の表記】 <u>ビク</u> ホーン山脈	ビグ <u>ホ</u> ーン山脈
91	アメリカ合衆国 中東部 A2	【地名の表記】 クラウド <u>山</u>	クラウド <u>ピーク</u>
91	アメリカ合衆国 中東部 D2	【都市の記号:ミネアポリス】 (州都を示す都市記号)	(一般の都市記号)
91	アメリカ合衆国 中東部 D2	【都市の記号:セントポール】 (一般の都市記号)	(州都を示す都市記号)
93	アメリカ合衆国 西部 B3	【都市名の表記】 <u>クース・ベイ</u>	<u>クースベイ</u>
93	アメリカ合衆国 西部 C3	【都市名の表記】 <u>グレンズ・フェリー</u>	<u>グレンズフェリー</u>
93	アメリカ合衆国 西部 D3	【都市名の表記】 アイダホ <u>フ</u> ェールズ	アイダホ <u>フ</u> ォールズ
93	アメリカ合衆国 西部 E3	【地名の表記】 <u>ビク</u> ホーン山脈	ビグ <u>ホ</u> ーン山脈
93	アメリカ合衆国 西部 E3	【地名の表記】 クラウド <u>ピーク</u> 山	クラウド <u>ピーク</u>
93	アメリカ合衆国 西部 E5	【都市名の表記】 <u>シルバー・シティ</u>	<u>シルバーシティ</u>
95	図 3	〈添付別紙 16 参照〉	〈添付別紙 16 参照〉



訂正箇所		原 文	訂 正 文
ページ	行		
96	図 4	<添付別紙 16 参照>	<添付別紙 16 参照>
97	中部アメリカ D4	【地名の表記】 チャパラ <u>湾</u>	チャパラ <u>湖</u>
98	中部アメリカ H3	<添付別紙 17 参照>	<添付別紙 17 参照>
98	中部アメリカ I-J3	<添付別紙 17 参照>	<添付別紙 17 参照>
98	中部アメリカ J-K4	<添付別紙 17 参照>	<添付別紙 17 参照>
99	南アメリカ大陸 自然環境図 C4	【地名の表記】 ウユニ <u>塩地</u>	ウユニ <u>塩原</u>
100	南アメリカ大陸 領域図 C5	【地名の表記】 ウユニ <u>塩地</u>	ウユニ <u>塩原</u>
100	南アメリカ大陸 領域図 C5	【都市の記号(人口)および都市名の体裁:サンミゲルデツクマン】 (人口 30～50 万の都市)	(人口 50～100 万の都市)
101	南アメリカ大陸 C5	【地名の表記】 ウユニ <u>塩地</u>	ウユニ <u>塩原</u>
101	南アメリカ大陸 C5	【都市の記号(人口)および都市名の体裁:サンミゲルデツクマン】 (人口 30～50 万の都市)	(人口 50～100 万の都市)
103	南アメリカ中央 D2	【都市の記号および都市名の表記位置の変更】 (アリカ)	(コロンビアの都市であるためコロンビア領内〔現在より上に 2mm ほど〕移動)
103	南アメリカ中央 E6	【地名の表記】 ウユニ <u>塩地</u>	ウユニ <u>塩原</u>
103	南アメリカ中央 E7	【都市の記号(人口)および都市名の体裁:サンミゲルデツクマン】 (人口 10 万人未満の都市) サンミゲルデツクマン	(人口 50～100 万の都市) サンミゲルデツクマン San Miguel de Tucuman
104	南アメリカ中央 H7	【都市名の表記】 <u>サンタ・クルス・ド・スル</u>	<u>サンタクルスドスル</u>

訂正箇所		原 文	訂 正 文
ページ	行		
104	南アメリカ中央 I7	【都市名の表記】 ジョイン <u>ヴィー</u> レ	ジョイン <u>ビー</u> レ
105	オセアニア 自然環境図 E-F3-4	【地名の表記】 大堡礁(グレートバリアリーフ)	グレートバリアリーフ(大堡礁)
105	オセアニア 自然環境図 E-F4	【地名の表記】 ノーザン <u>バー</u> ランド諸島	ノーサ <u>ン</u> バーランド諸島
106	オセアニア 自然環境図 H-I4	【地名の表記】 ケルマ <u>ディ</u> ック諸島	ケルマ <u>デ</u> ック諸島
106	オセアニア 自然環境図 I4-5	【地名の表記】 ケルマ <u>ディ</u> ック海溝	ケルマ <u>デ</u> ック海溝
107	オセアニア C2	【都市の記号(人口)および都市名の体裁:ディリ】 (人口 10 万人未満の都市)	(人口 10～30 万の都市)
107	オセアニア C3	【都市の記号(人口)および都市名の体裁:ダービー】 (人口 10～30 万の都市)	(人口 10 万人未満の都市)
107	オセアニア E-F3-4	【地名の表記】 大堡礁(グレートバリアリーフ)	グレートバリアリーフ(大堡礁)
108	オセアニア H3	【都市名の表記】 ナン <u>ディ</u>	ナン <u>デ</u> ィ
108	オセアニア I4-5	【地名の表記】 ケルマ <u>ディ</u> ック海溝	ケルマ <u>デ</u> ック海溝
109	オーストラリア 東部 C-D2	【地名の表記】 ノーザン <u>バー</u> ランド諸島	ノーサ <u>ン</u> バーランド諸島
110	図 3	〈添付別紙 17 参照〉	〈添付別紙 17 参照〉
110	図 3	〈添付別紙 17 参照〉	〈添付別紙 17 参照〉
111	環太平洋 B4	【都市の記号(人口)および都市名の体裁:マカオ】 (人口 100～300 万の都市)	(人口 50～100 万の都市)
111	環太平洋 B9	【都市の記号(人口)および都市名の体裁:ポートヘッドランド】 (人口 10～30 万の都市)	(人口 10 万人未満の都市)

訂正箇所		原 文	訂 正 文
ページ	行		
111	環太平洋 I9-10	【地名の表記】 ケルマ <u>ディック</u> 海溝	ケルマ <u>デック</u> 海溝
112	環大西洋 M7	【地名の表記】 <u>マーケサズ</u> 諸島	【地名の表記】 <u>マルキーズ</u> 諸島
113	環大西洋 A-B3	【山の標高:デナリ山(マッキンリー)】 6194	6190
113	環大西洋 A-B3	【地名の表記】 <u>デナリ山(マッキンリー)</u>	<u>デナリ(マッキンリー山)</u>
113	環大西洋 I10	【都市の記号(人口)および都市名の体裁:キト】 (人口 300 万人以上の都市)	(人口 100～300 万の都市)
113	環大西洋 M11	【都市の記号(人口)および都市名の体裁:サルバドル】 (人口 300 万人以上の都市)	(人口 100～300 万の都市)
113	環大西洋 T4	【都市名の表記】 <u>キエフ</u>	<u>キーウ</u>
114	北極圏 B2	【都市名の変更】 <u>スコルズビスン</u>	<u>イットコルトールミート</u>
114	北極圏 D2	【都市名の変更】 <u>ツーレ(ウマナク)</u>	<u>カーナーク(ツーレ)</u>
114	北極圏 H2	【地名の表記】 <u>バロー</u>	<u>ウトキアグビク(バロー)</u>
114	北極圏 H2	【山の標高:デナリ(マッキンリー山)】 6194	6190
114	北極圏 H2	【地名の表記】 <u>デナリ山(マッキンリー)</u>	<u>デナリ(マッキンリー山)</u>
114	北極圏 N3	【都市の記号(人口)および都市名の体裁:クラスノヤルスク】 (人口 50～100 万の都市)	(人口 100～300 万の都市)
114	南極圏 E2	【地名の表記】 <u>ビンソンマシク山</u>	<u>ビンソンマシフ</u>
117	②日本列島 A-B7	【新幹線の記載:西九州新幹線】 (現在は記載なし)	(長崎-武雄温泉間)
119	南西諸島 E-F2	【新幹線の記載:西九州新幹線】 (現在は記載なし)	(長崎-武雄温泉間)
121	九州地方 C-D4-5	【新幹線の記載:西九州新幹線】 (現在は記載なし)	(長崎-武雄温泉間)

訂正箇所		原 文	訂 正 文
ページ	行		
128	近畿地方 E6	【地名の表記】 <u>櫛田川</u>	<u>櫛田川</u>
136	中部地方 A9	【地名の表記】 <u>櫛田川</u>	<u>櫛田川</u>
137	関東地方 G4	【地名のルビ】 なこ その せき あと <u>勿 来</u> 関 跡	な こその せき あと <u>勿 来</u> 関 跡
140	東京都周辺 G3	<u>映像事務機</u>	<u>複写機</u>
146	東北地方 D11	【地名のルビ】 なこ その せき あと <u>勿 来</u> 関 跡	な こその せき あと <u>勿 来</u> 関 跡
151	図 1	1: <u>20,000,000</u>	1: <u>200,000,000</u>
153	図 4	<添付別紙 18 参照>	<添付別紙 18 参照>
153	図 4	<添付別紙 18 参照>	<添付別紙 18 参照>
153	図 4	<添付別紙 18 参照>	<添付別紙 18 参照>
154	統計資料 世 界の主な湖沼	最大深度( <u>1000 km</u> )	最大深度( <u>m</u> )
154	統計資料 世 界の主な山	【山の標高:デナリ(マッキンリー山)】 <u>6194</u>	<u>6190</u>
154	統計資料 世 界の主な山	ビンソン <u>山</u>	ビンソン <u>マシフ</u>
154	統計資料 日 本の主な島	面積( <u>km</u> )	面積( <u>km</u> )
155	世界各地の平 均気温, 平均 降水量	<u>バロー</u>	<u>ウトキアグビク(バロー)</u>
157	世界の各国統 計 1	【首都名の表記:カンボジア王国】 <u>プノンペン</u>	<u>プノンペン</u>
157	世界の各国統 計 1	【首都名の表記:スリランカ民主社会主義共和国】 スリジャヤワルダナ <u>ブラコッテ</u>	スリジャヤワルダナ <u>ブラコッテ</u>
157	世界の各国統 計 1	【国名の表記】 <u>ネパール連邦民主共和国</u>	<u>ネパール</u>

訂正箇所		原 文	訂 正 文
ページ	行		
158	世界の各国統計 1	【国名の表記】 <u>ネパール連邦民主共和国</u>	<u>ネパール</u>
159	世界の各国統計 2	【首都名の記載:ウクライナ】 <u>キエフ</u>	<u>キーウ (キエフ)</u>
161	世界の各国統計 3	【首都名の記載:ハイチ共和国】 ポルトー <u>フ</u> ランス	ポルトー <u>プ</u> ランス
190	②日本の主な 気象災害 凡 例	〈添付別紙 18 参照〉	〈添付別紙 18 参照〉
190-192	日本の自然災 害 凡例	〈添付別紙 18 参照〉	〈添付別紙 18 参照〉
190-192	日本の自然災 害 地図	〈添付別紙 27-1 参照〉	〈添付別紙 27-2 参照〉
26	朝鮮半島 F6	【都市名の変更】 ヨンチョン <u>連</u> 川	ヨンチョン <u>連</u> 川



## ICT（情報通信技術）を活用した学習

このマークがあるページでは、インターネットを使用した学習ができます。

インターネットには、QRコードか、URL のどちらから接続しましょう。



\* D マークに関するコンテンツの使用料はかかりませんが、通信費は自己負担となります。

■ D マークがある世界の一般図は、白地図をダウンロードできます。

■ D マークがある日本の一般図は、国土地理院の「地理院地図」にリンクできます。

<https://hi.tsho.jp/04h/map/>

## D マークコンテンツ一覧

	ページ
時差の調べ方	4
雨温図の読み取り方	8
どの気候かわかるかな？	8
領土、領海、領空の区分	115
さまざまな地図を比べる	151
持続可能な開発目標（SDGs）	162
地図帳を使った地名の探し方	165
地形図の読み取り方（基礎・実践編）	189
日本の主な災害	191
かさねるハザードマップ	191

① 大陸図（1500万分の1）（本書P.61より）



22

## ICT（情報通信技術）を活用した学習

このマークがあるページでは、インターネットを使用した学習ができます。

インターネットには、QRコードか、URL のどちらから接続しましょう。



\* D マークに関するコンテンツの使用料はかかりませんが、通信費は自己負担となります。

■ D マークがある世界の一般図は、白地図をダウンロードできます。

■ D マークがある日本の一般図は、国土地理院の「地理院地図」にリンクできます。

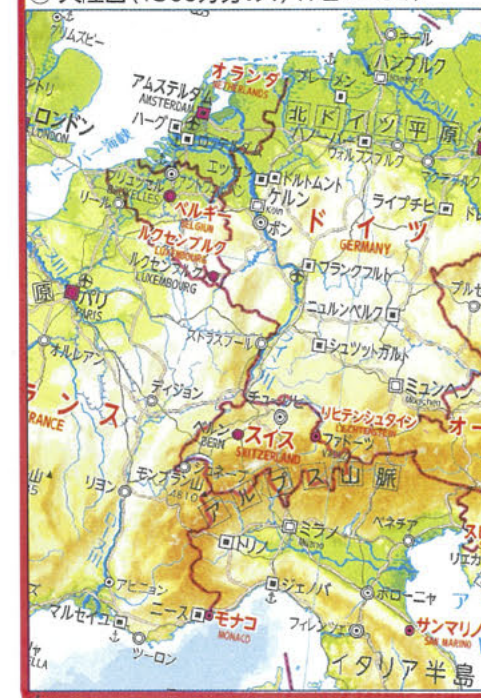
<https://hi.tsho.jp/04h/map/>

## D マークコンテンツ一覧

	ページ
時差の調べ方	4
雨温図の読み取り方	8
どの気候かわかるかな？	8
さまざまな地図を比べる	151
持続可能な開発目標（SDGs）	162
地図帳を使った地名の探し方	165
地形図の読み取り方（基礎・実践編）	189
日本の主な災害	191
かさねるハザードマップ	191

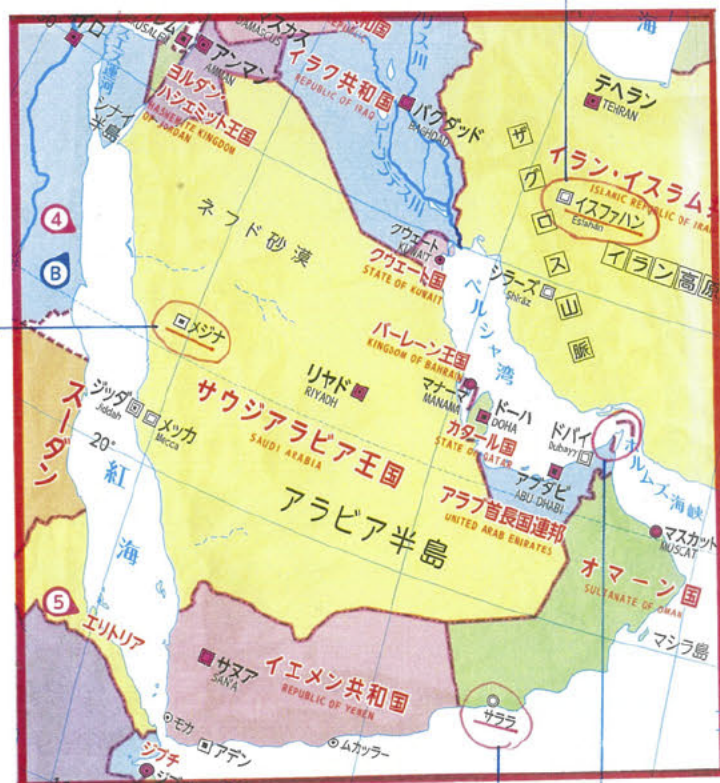
21

① 大陸図（1500万分の1）（本書P.61より）



22

36



38

37

50



51

34

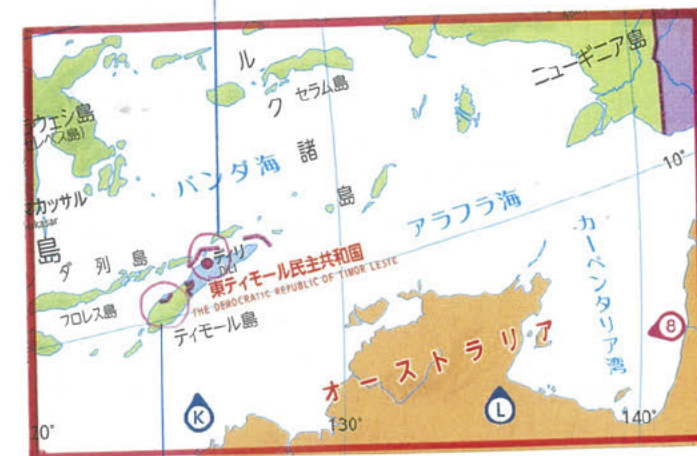


38

37

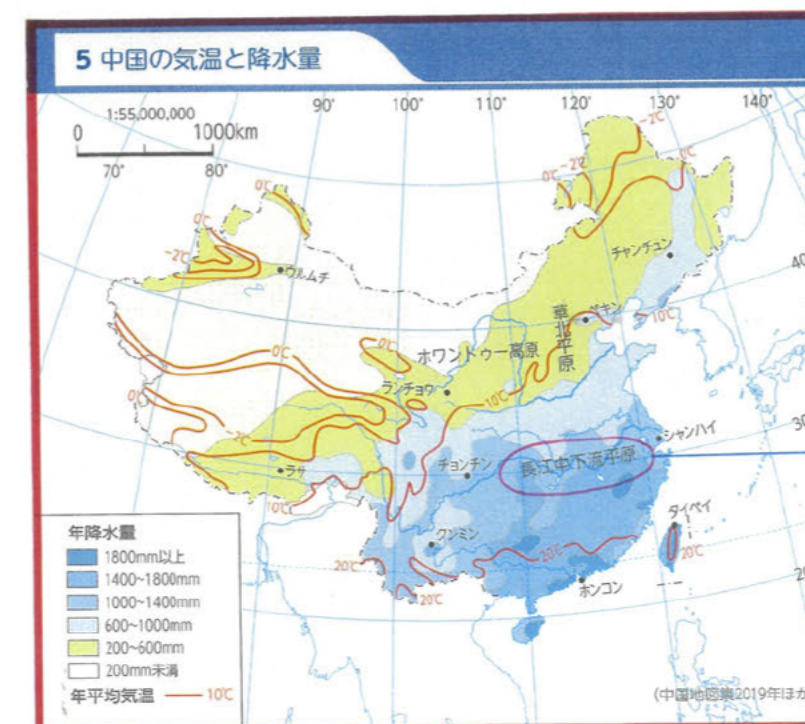
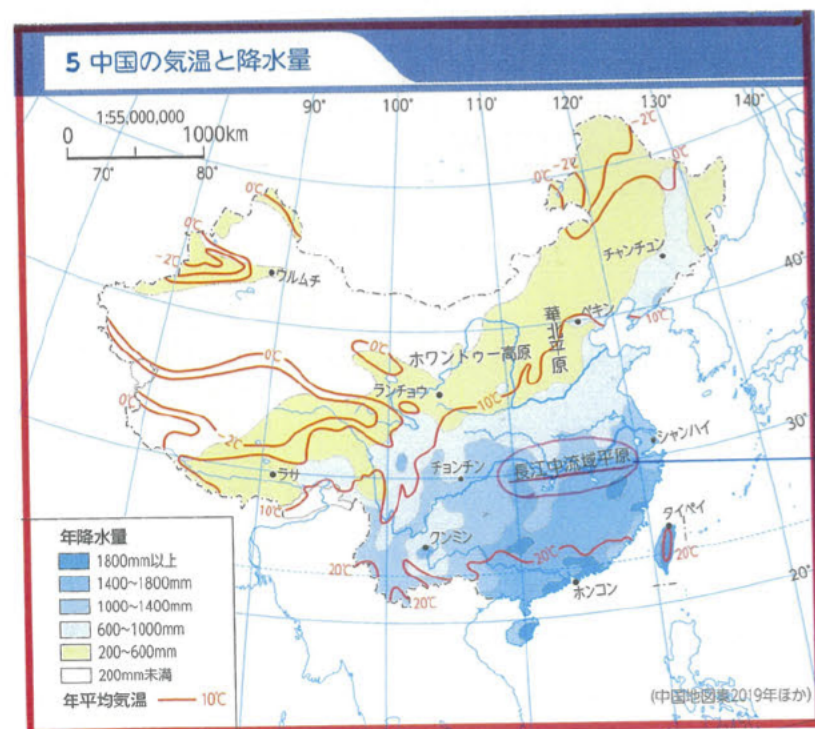
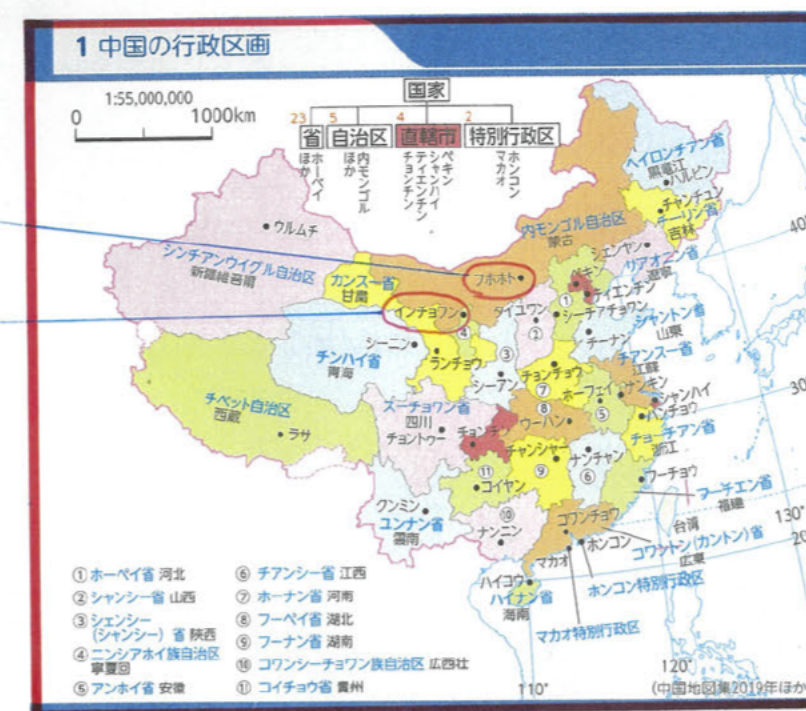
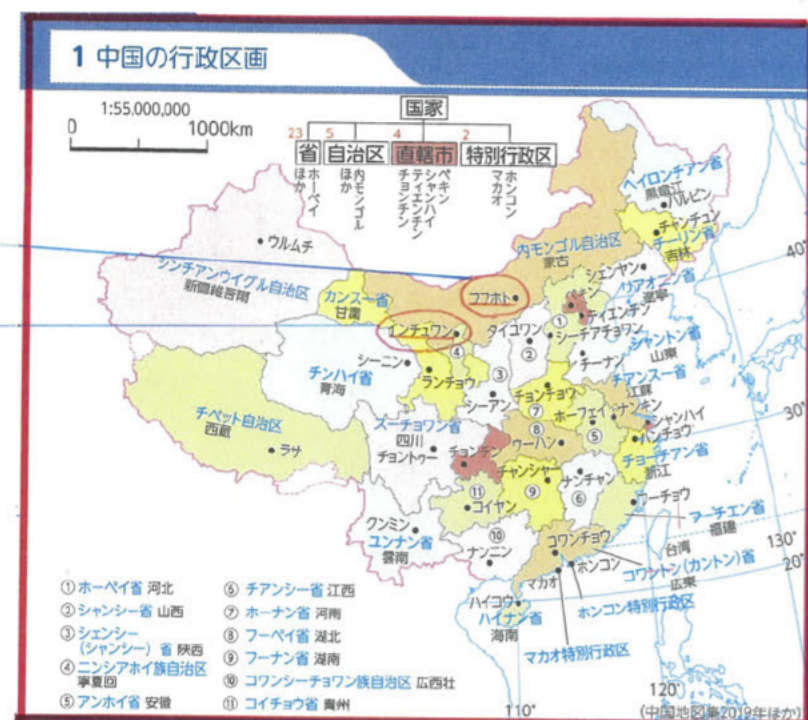
36

50

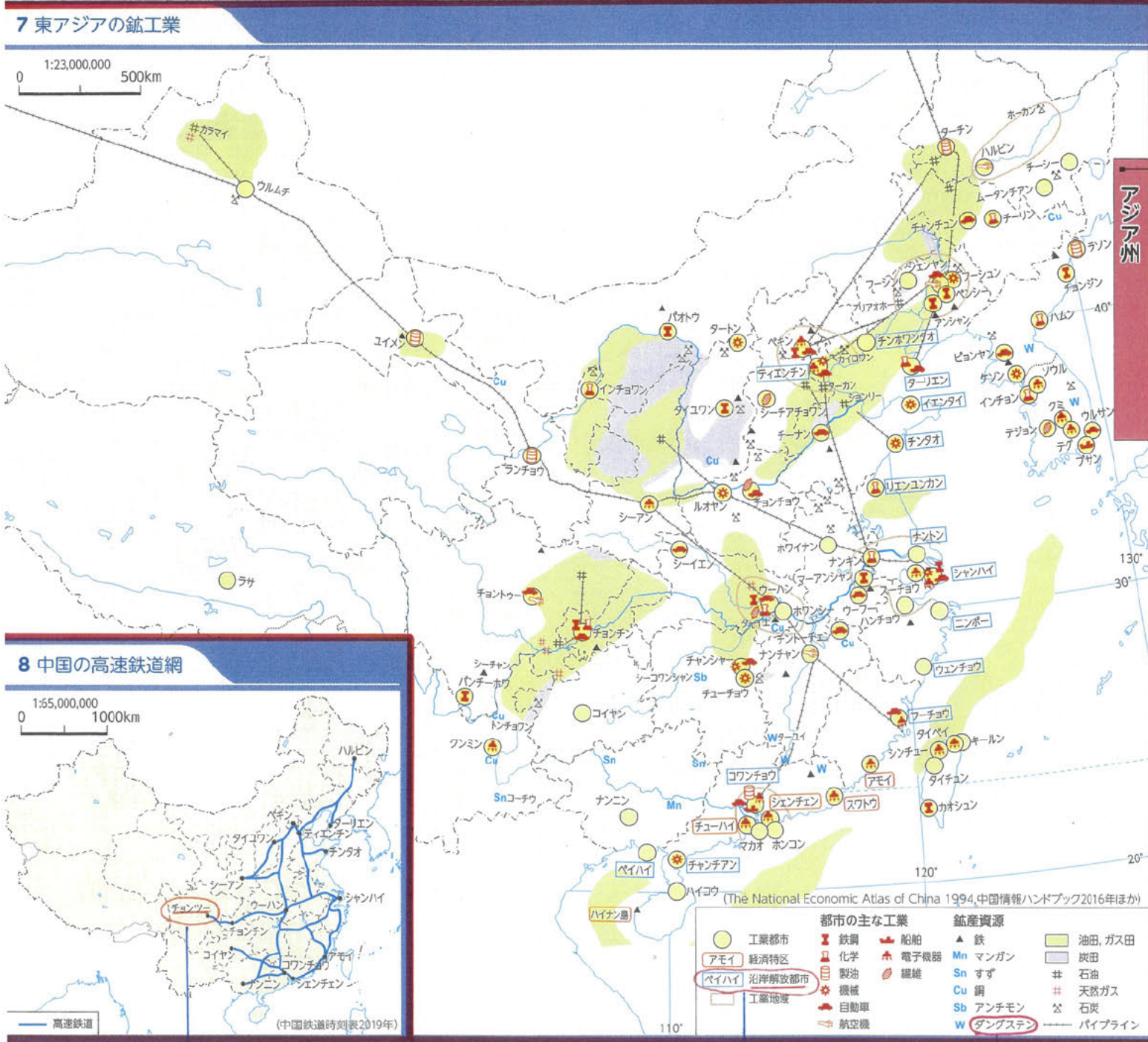


51





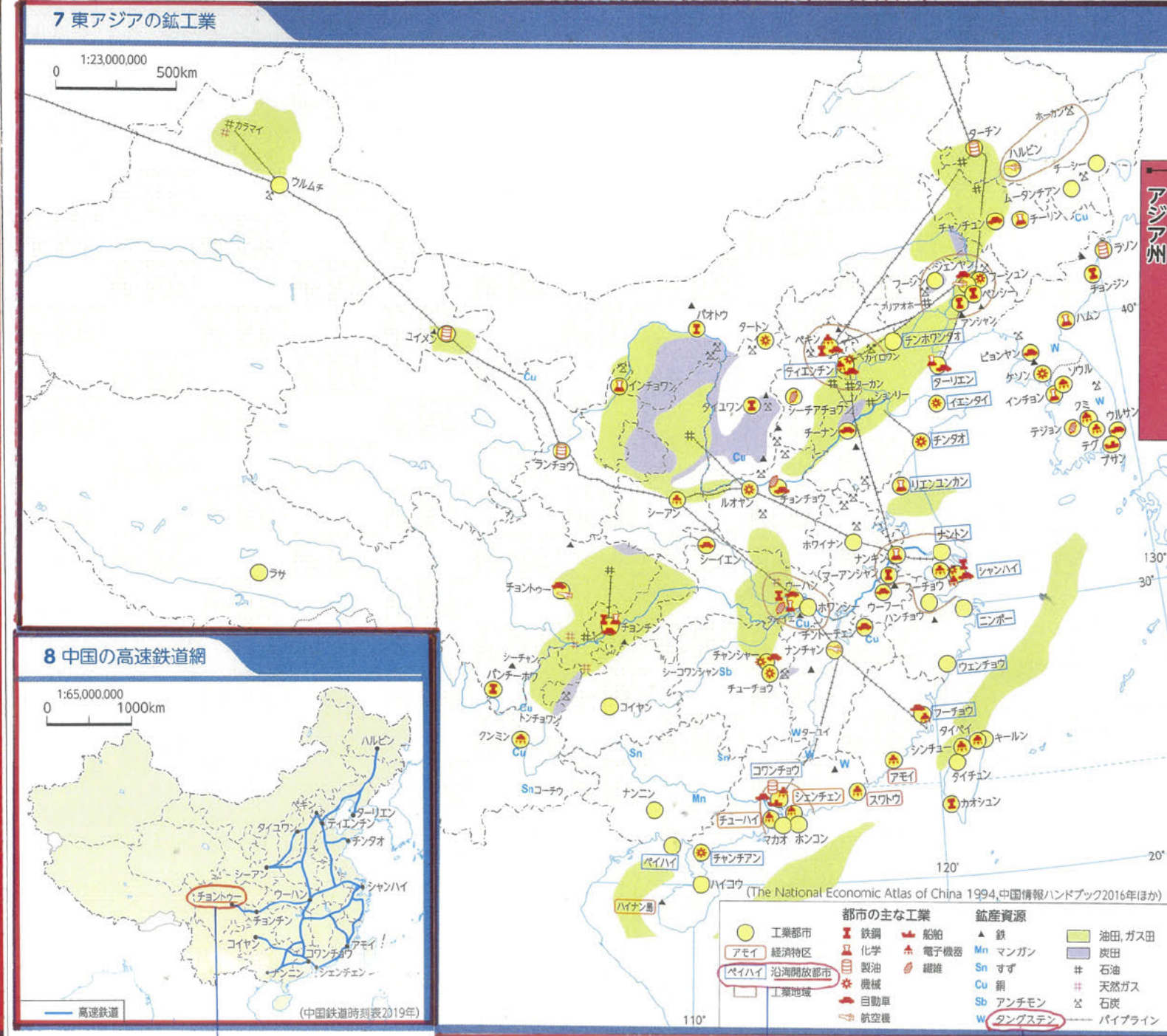




104

102

103

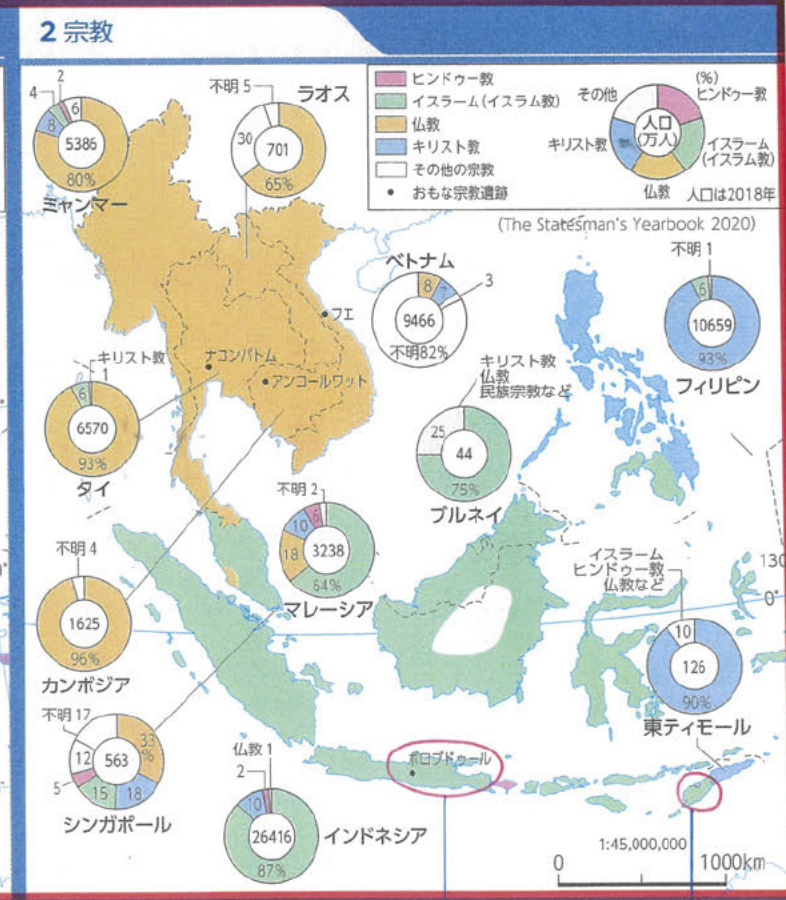
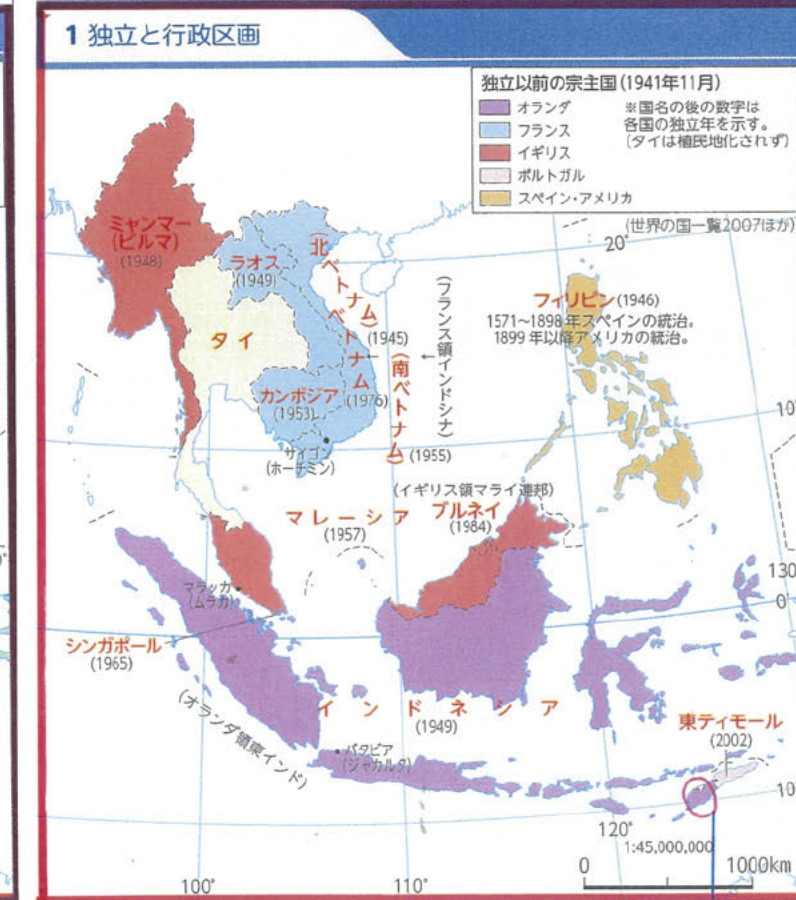
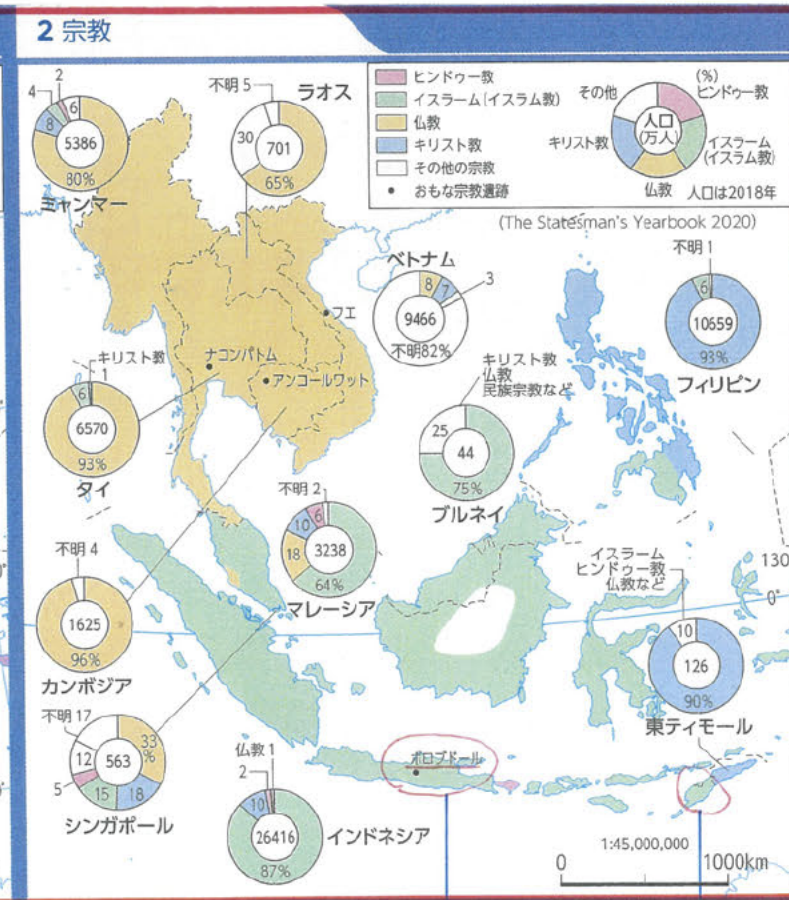
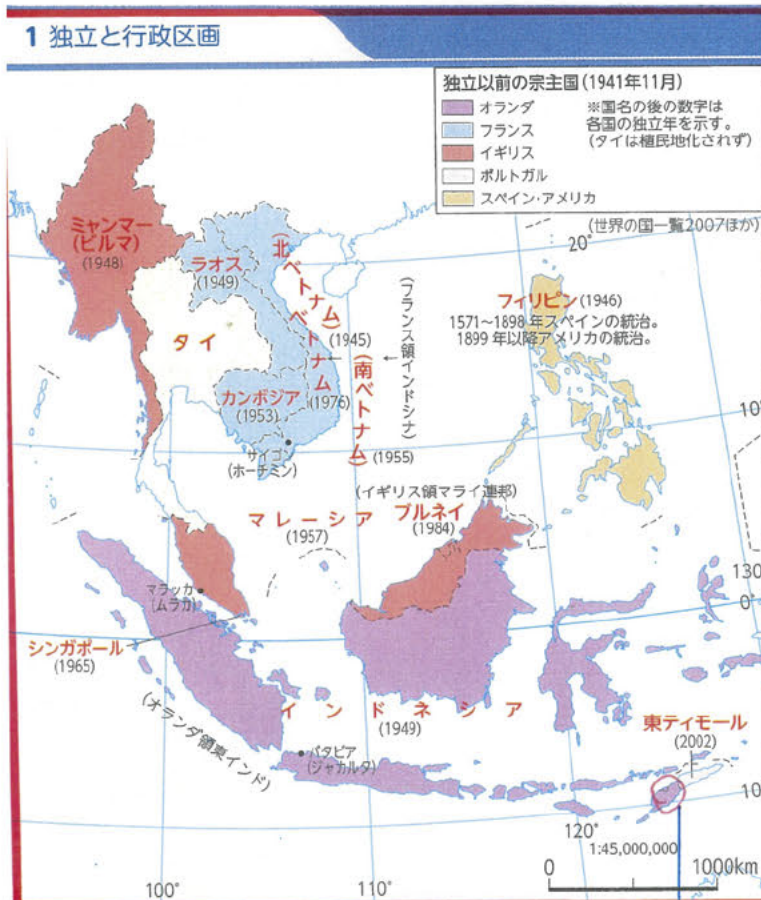


104

102

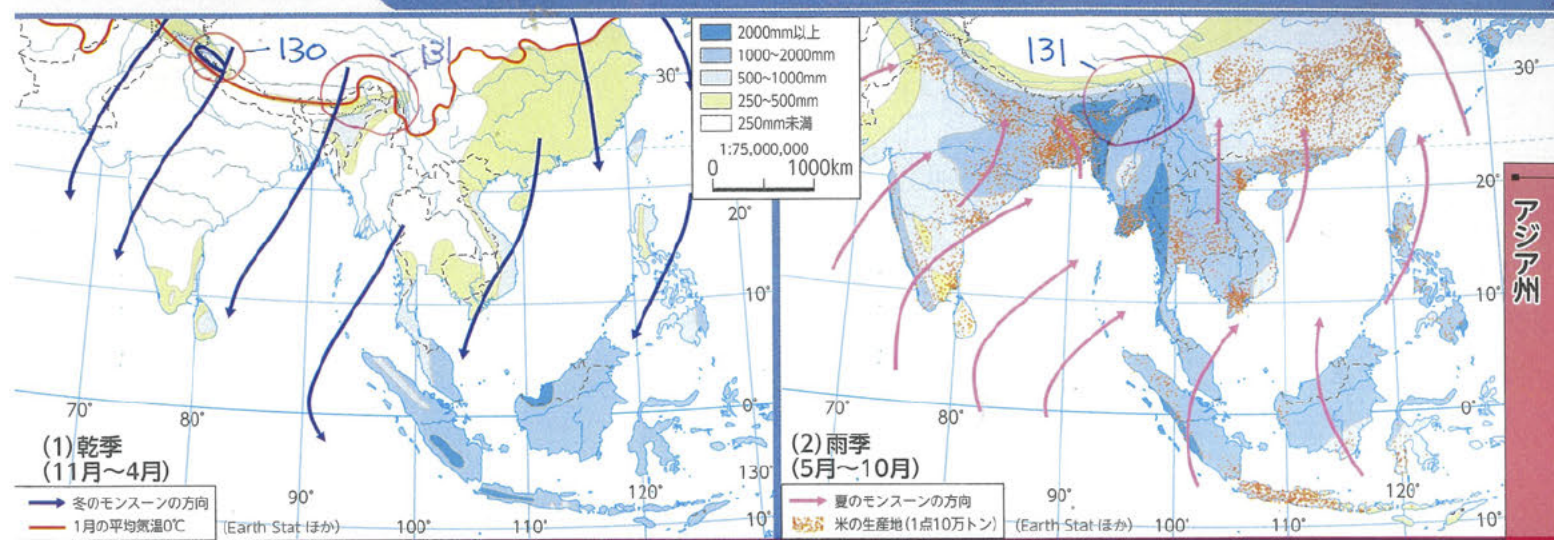
103







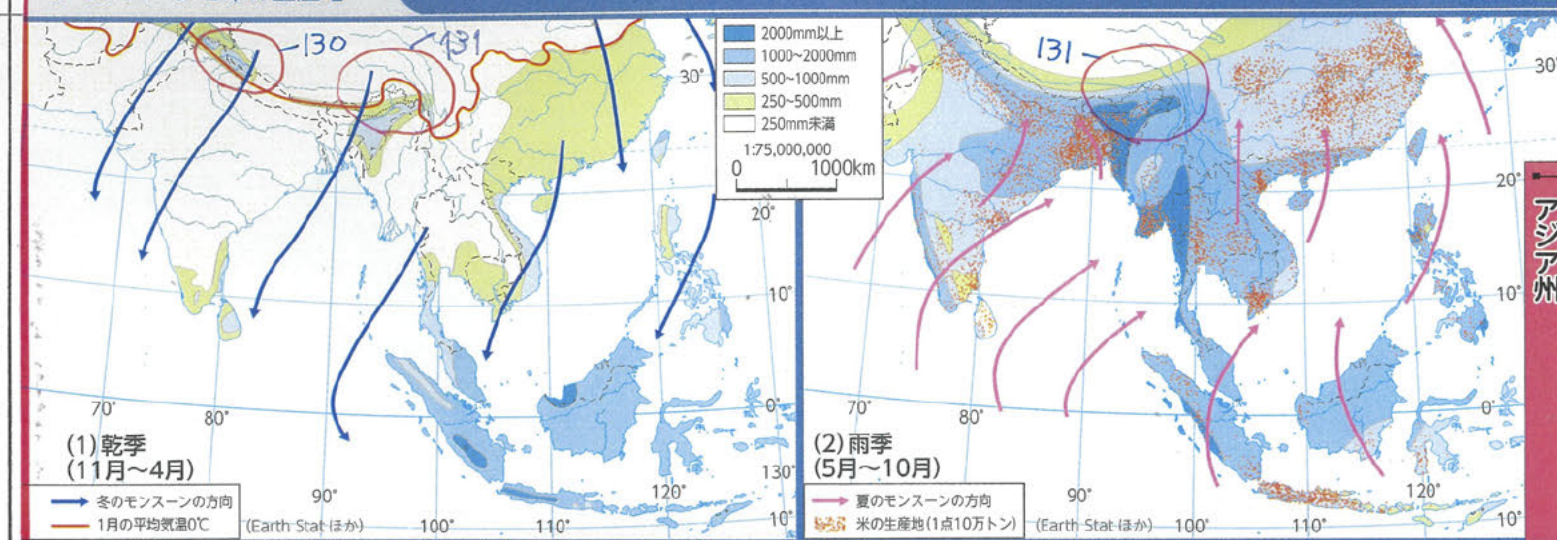
## 5 モンスーンと米の生産地



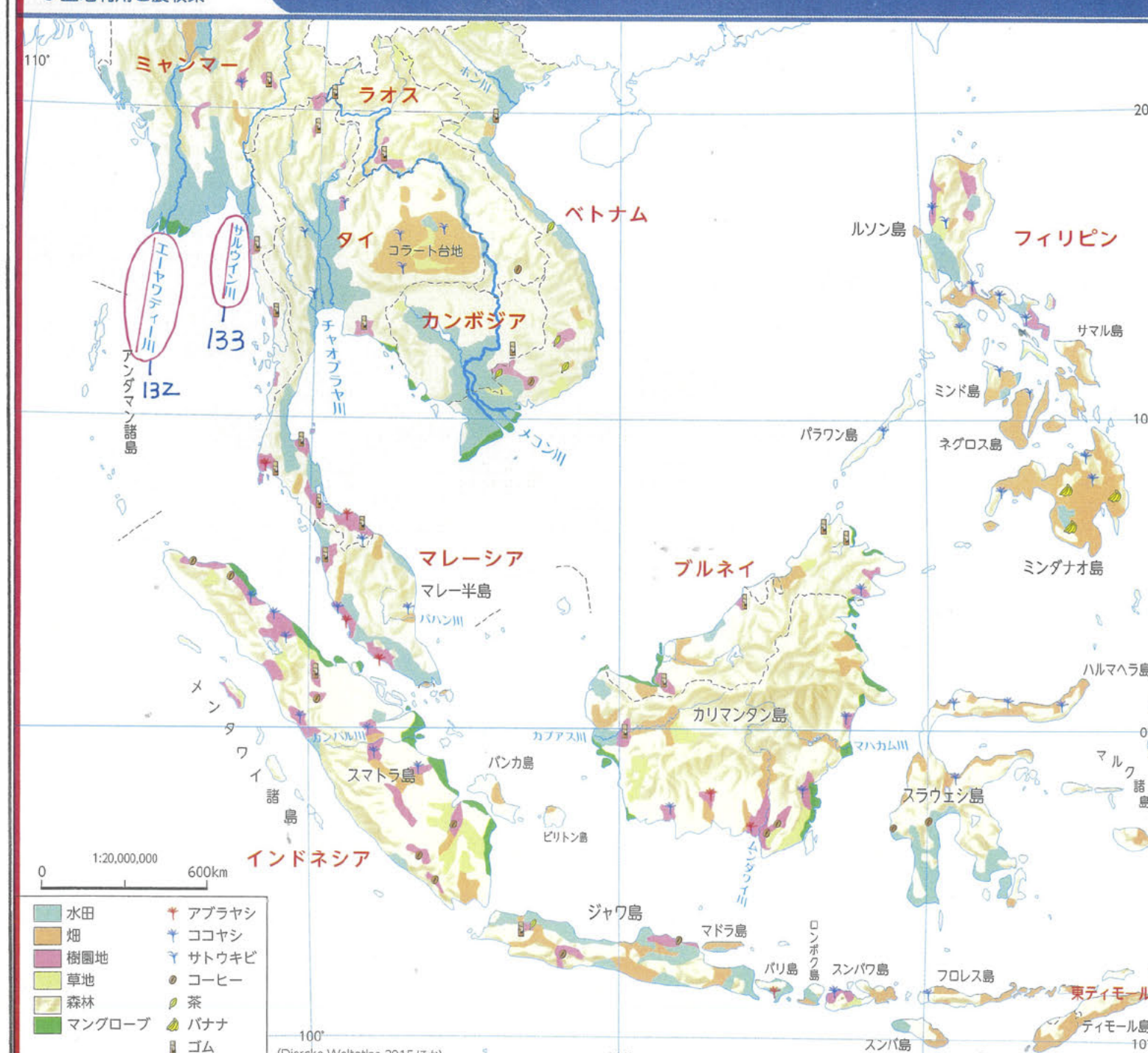
## 6 土地利用と農牧業



## 5 モンスーンと米の生産地

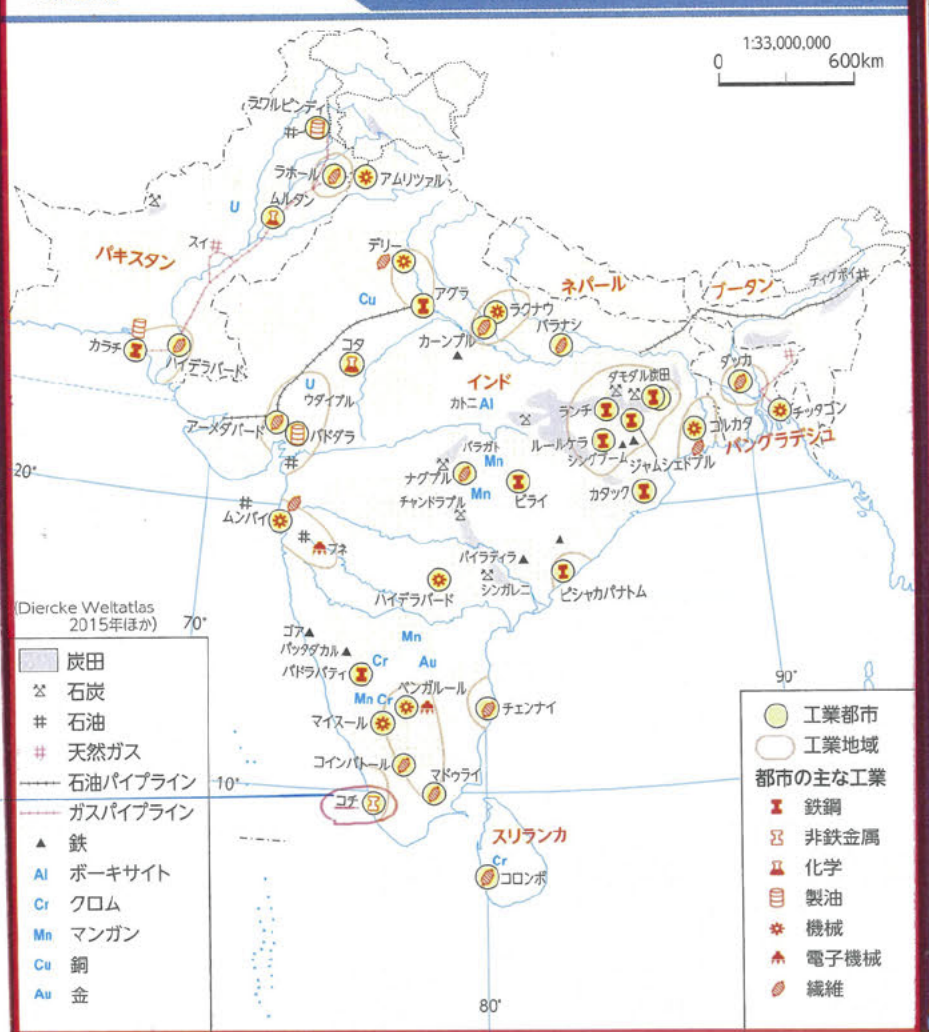


## 6 土地利用と農牧業

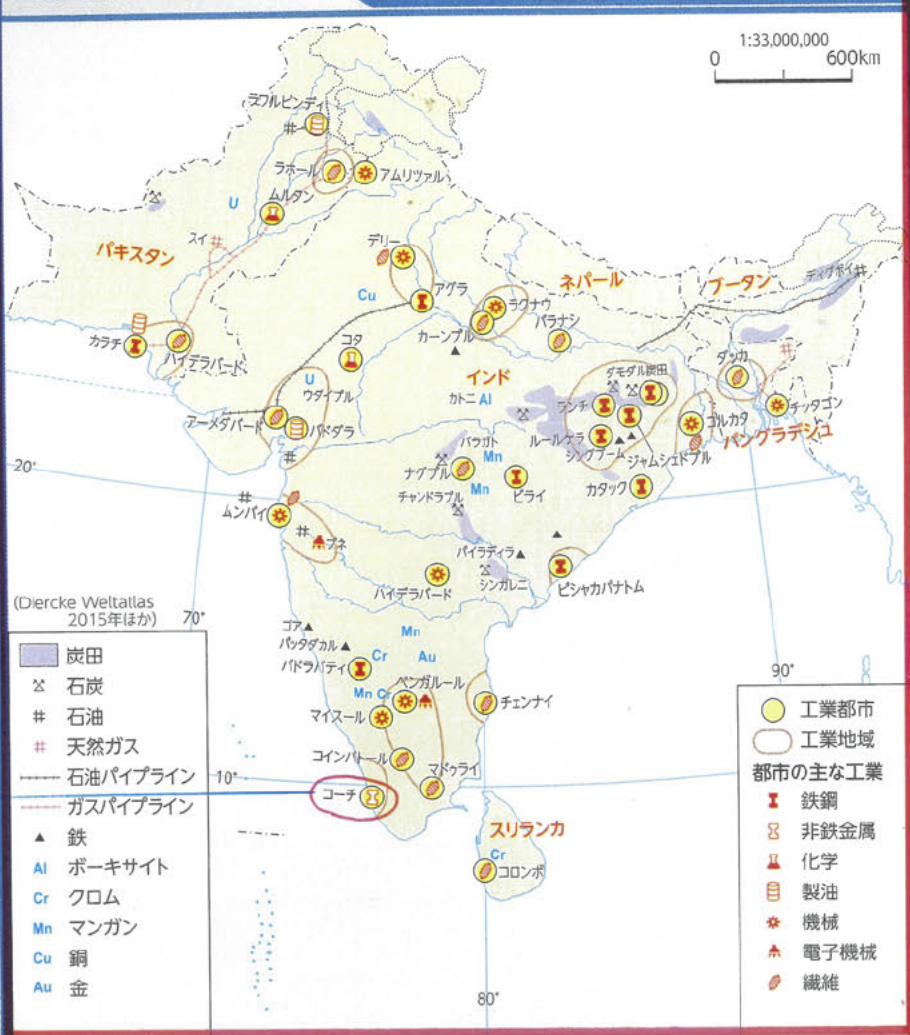




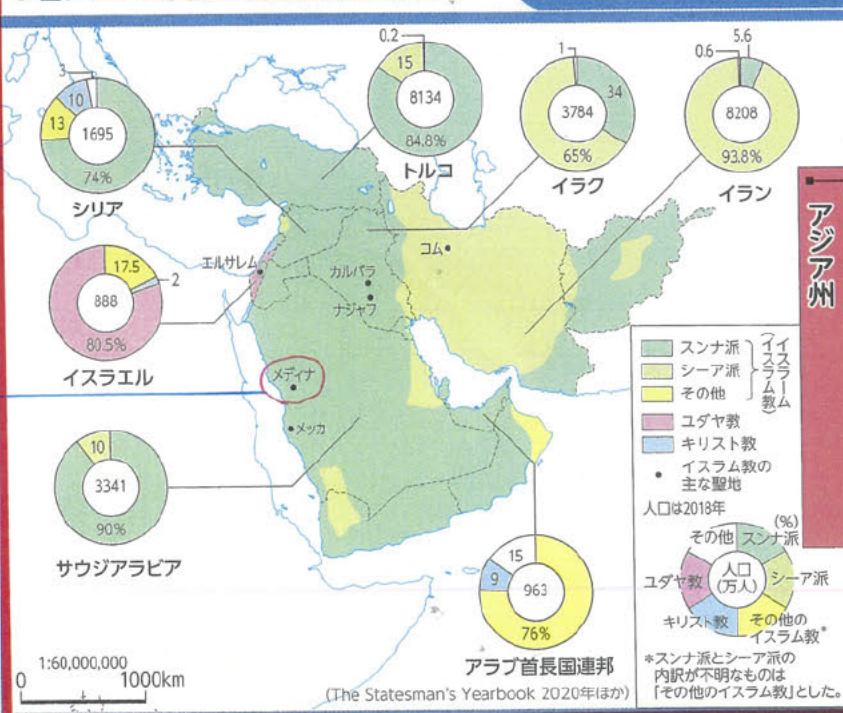
## 4 鉱工業



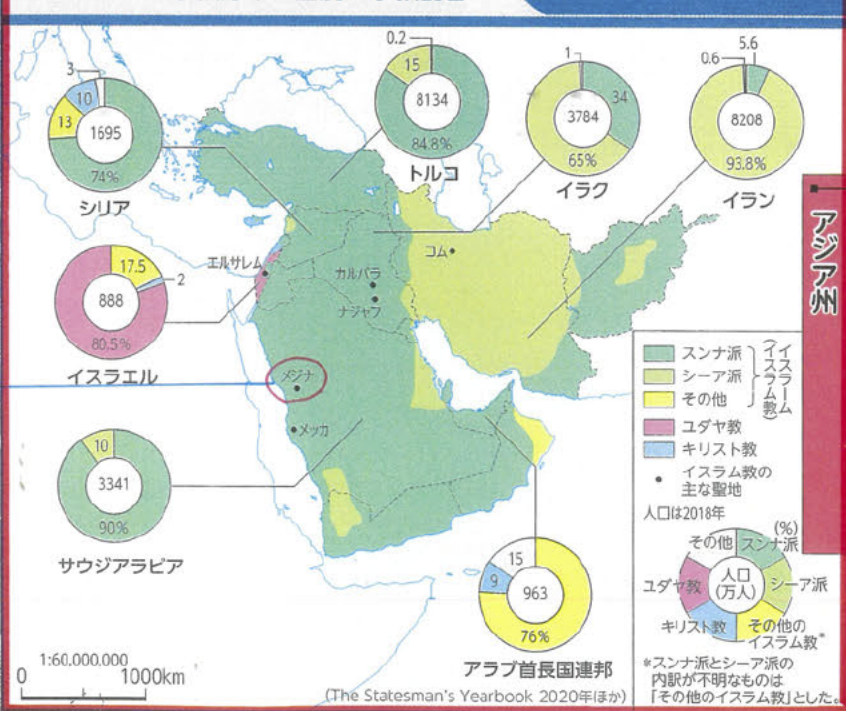
## 4 鉱工業



## 3 西アジアの宗教分布と国別の宗教割合



## 3 西アジアの宗教分布と国別の宗教割合





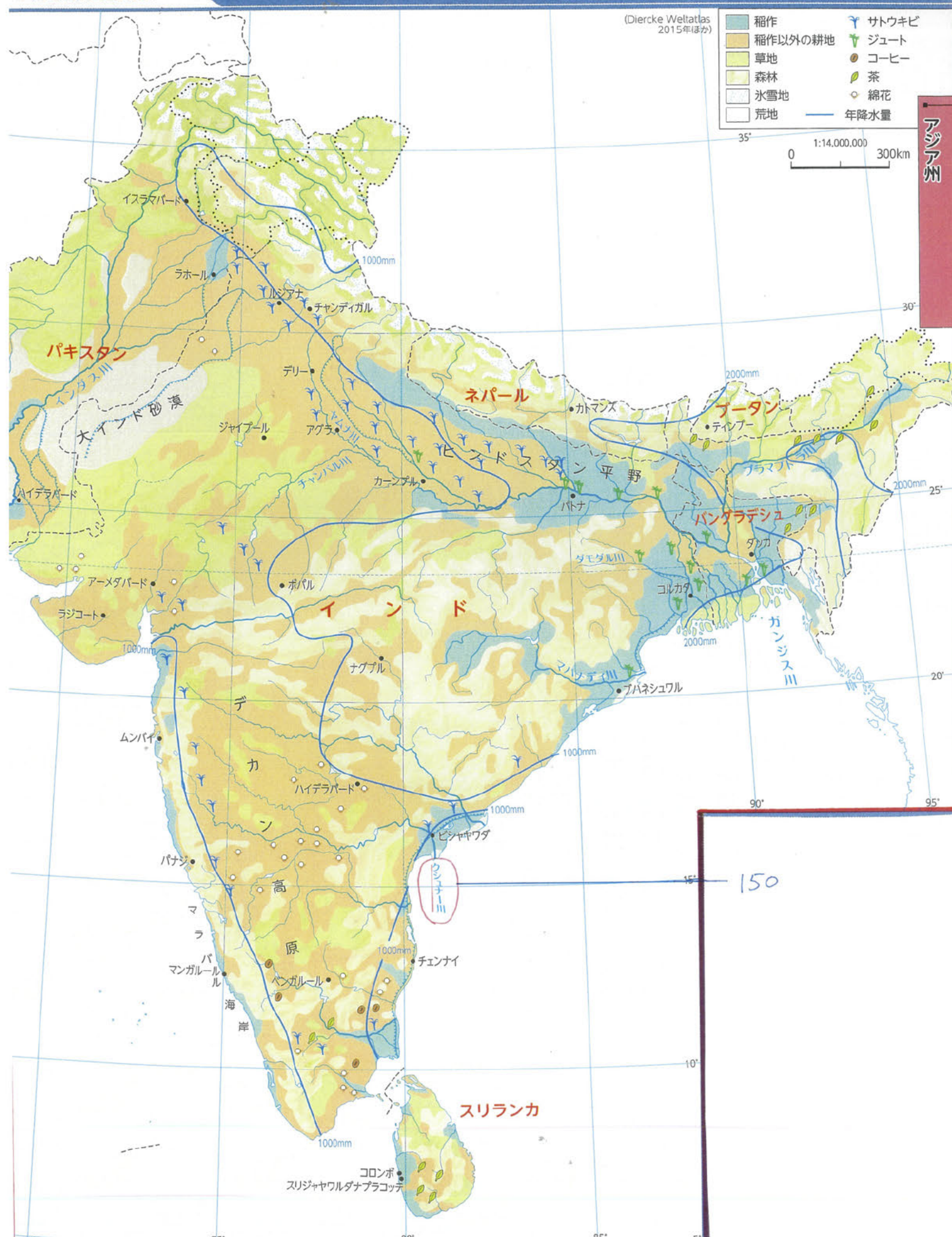
5 土地利用と農牧業

(Diercke Weltatlas  
2015年ほか)

- |         |       |
|---------|-------|
| 稲作      | サトウキビ |
| 稲作以外の耕地 | ジュート  |
| 草地      | コーヒー  |
| 森林      | 茶     |
| 氷雪地     | 綿花    |
| 荒地      | 年降水量  |

0 1:14,000,000 300km

アジア州



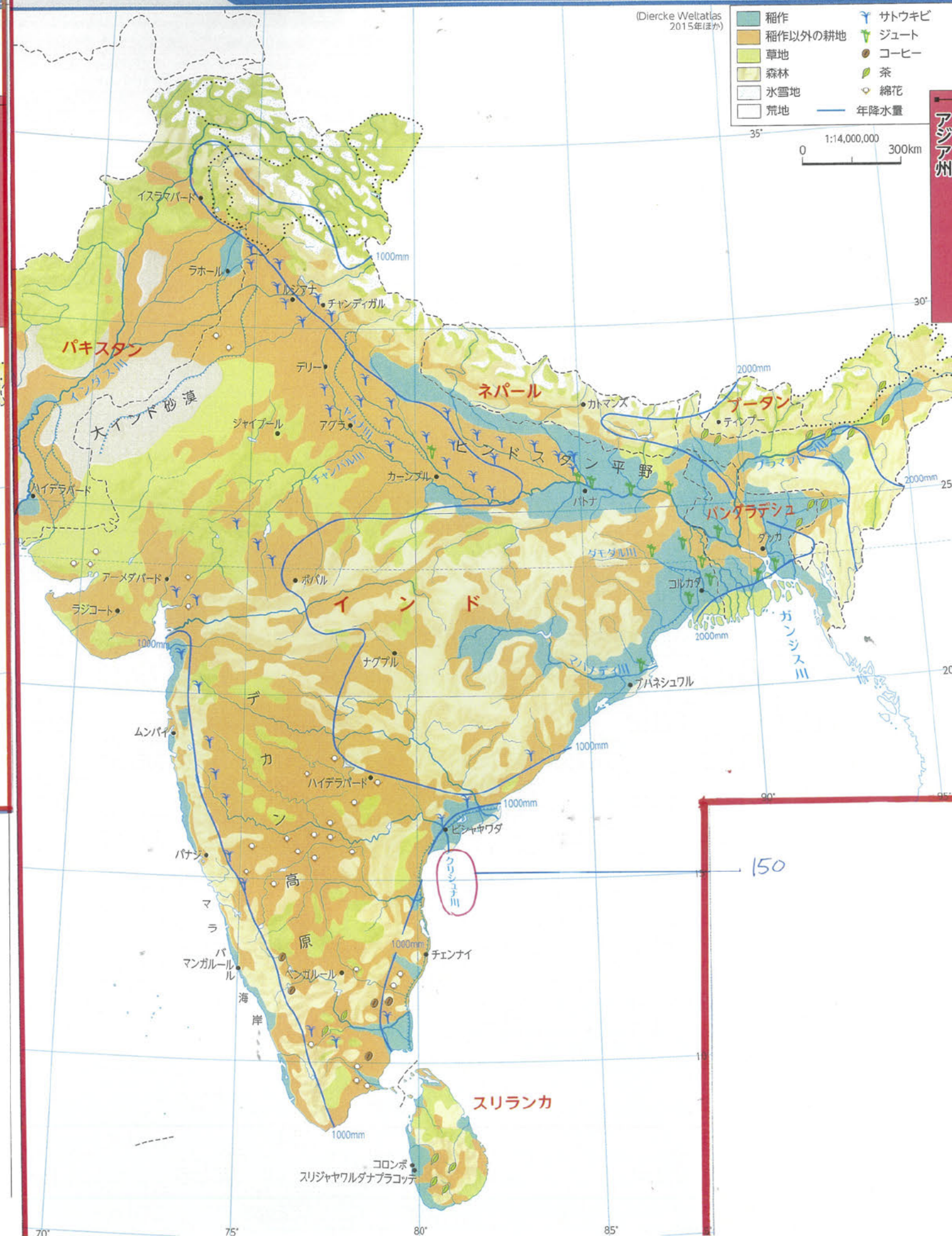
5 土地利用と農牧業

(Diercke Weltatlas  
2015年ほか)

- |         |       |
|---------|-------|
| 稲作      | サトウキビ |
| 稲作以外の耕地 | ジュート  |
| 草地      | コーヒー  |
| 森林      | 茶     |
| 氷雪地     | 綿花    |
| 荒地      | 年降水量  |

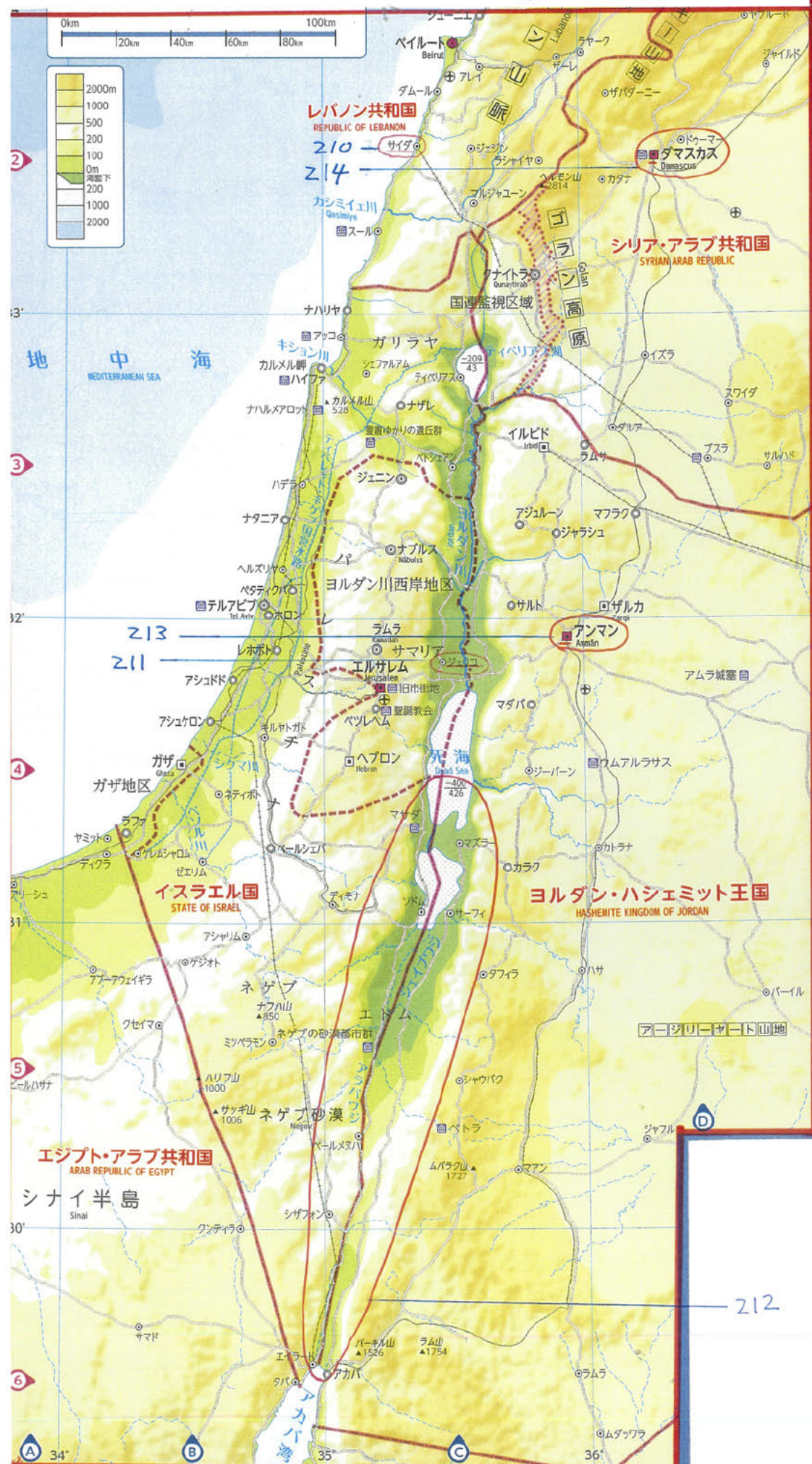
0 1:14,000,000 300km

アジア州





## 原文



## 1 パレスチナ紛争



## 訂正文



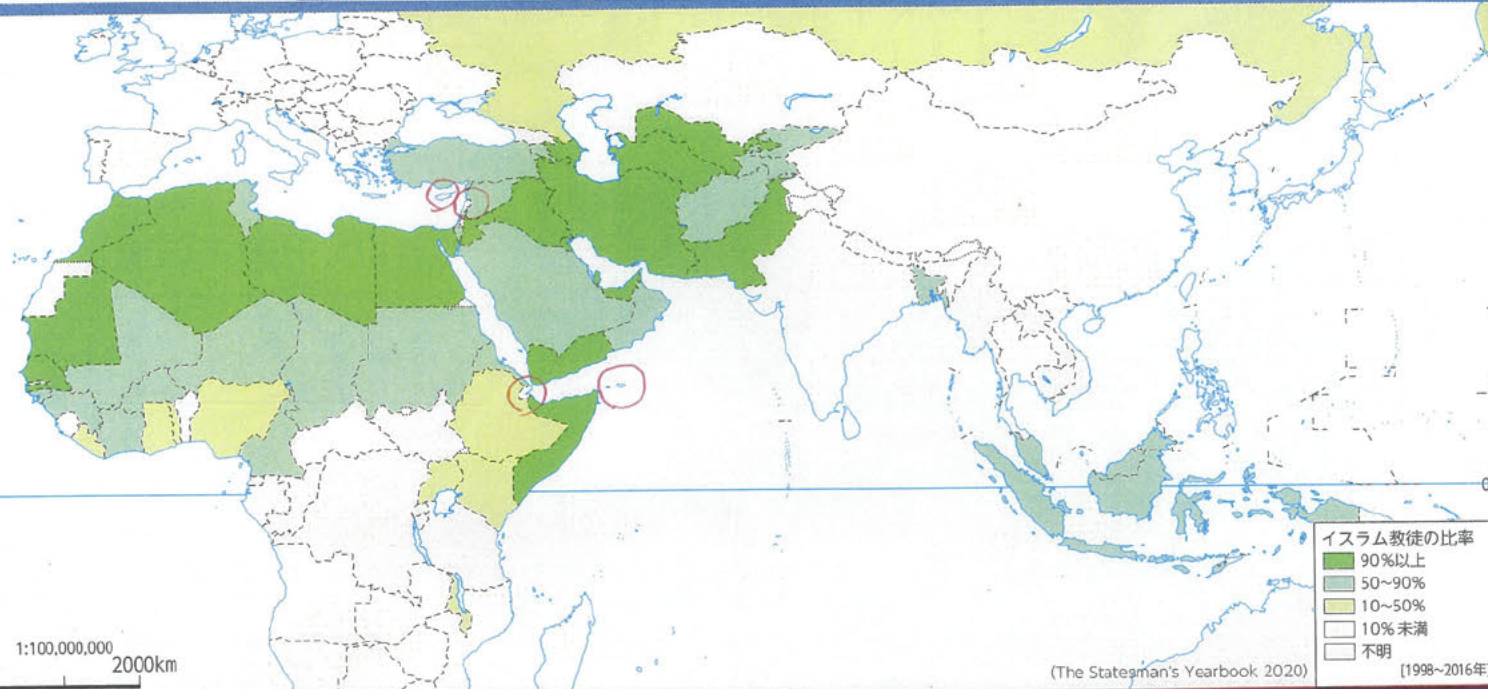
## 1 パレスチナ紛争





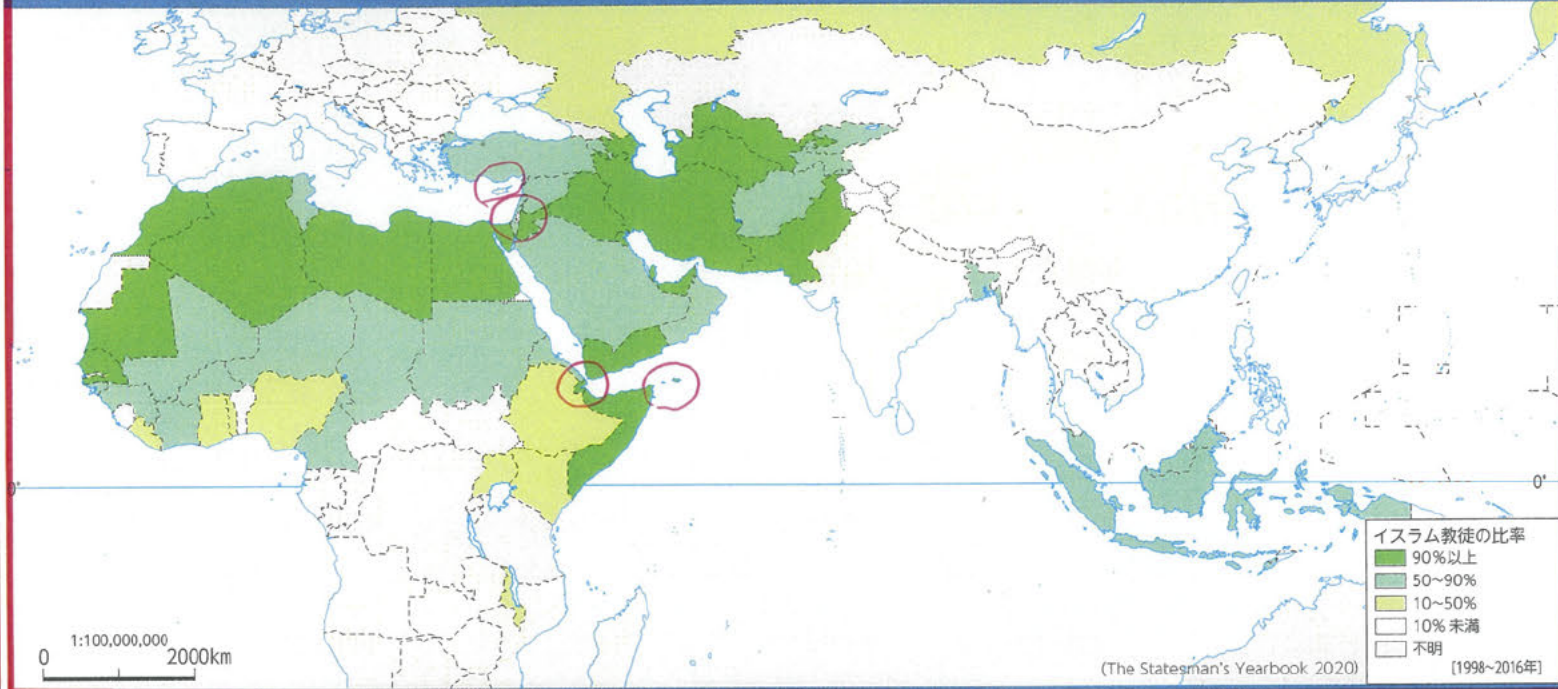
219

## 4 イスラム教徒の比率

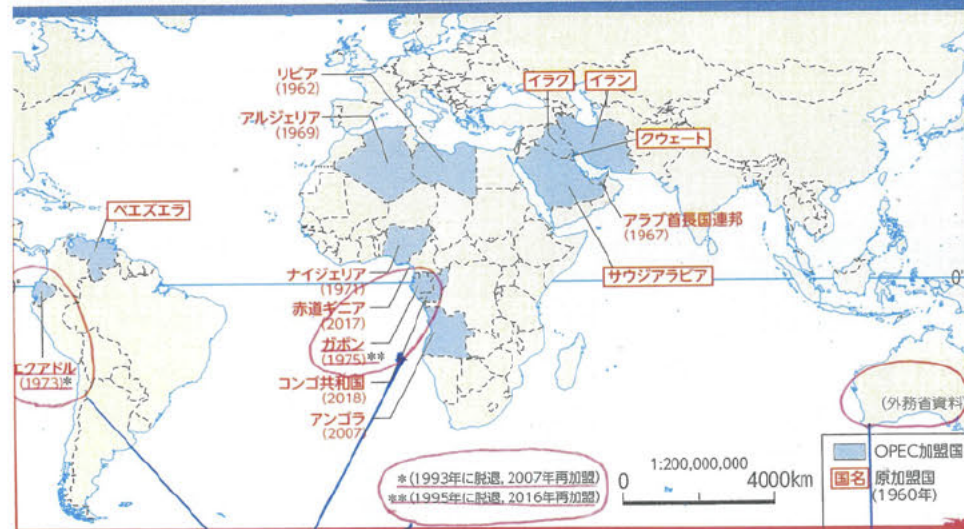


219

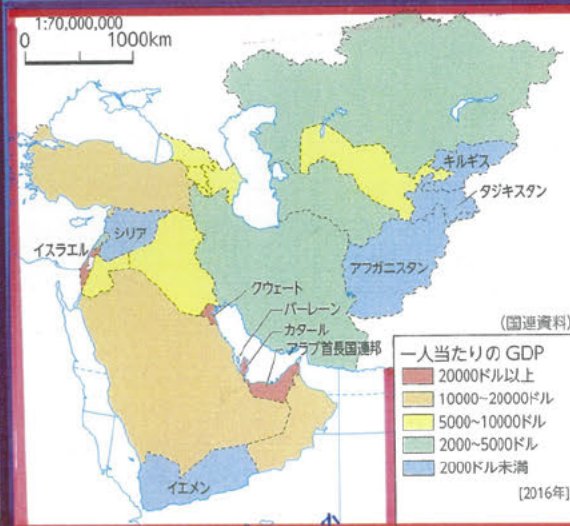
## 4 イスラム教徒の比率



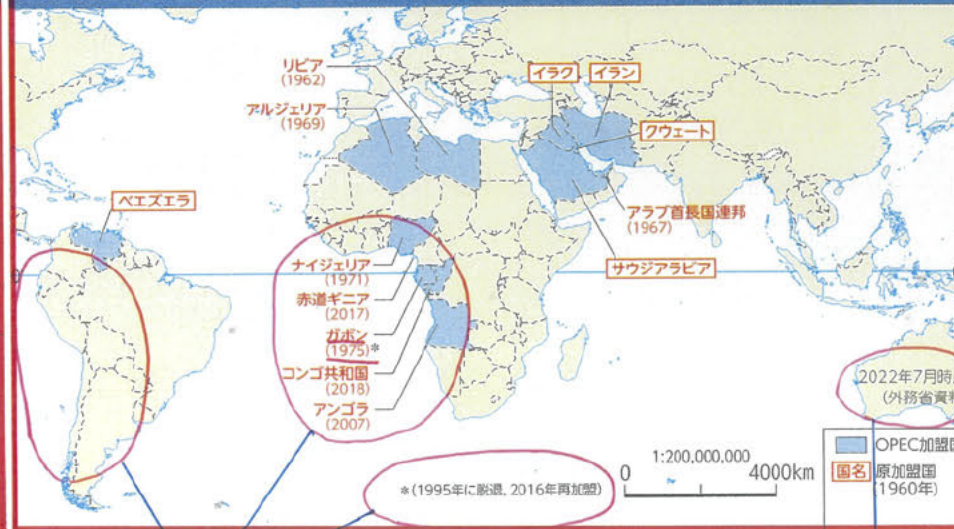
## 5 OPEC加盟国と変遷



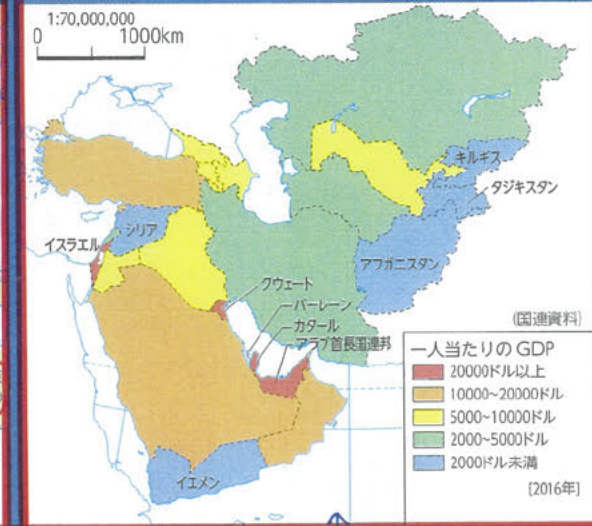
## 6 一人当たりのGDP



## 5 OPEC加盟国と変遷



## 6 一人当たりのGDP



220

221

222

220

221

222





アフリカ大陸 領

1:30,000,000 (3000万分の1) ランペルト正射

0km 1300km 1600km 1900km 1200km





アフリカ大陸 領域

1:30,000,000 (3000万分の1) ランペルト正積大

0km 300km 600km 900km 1200km 1500km



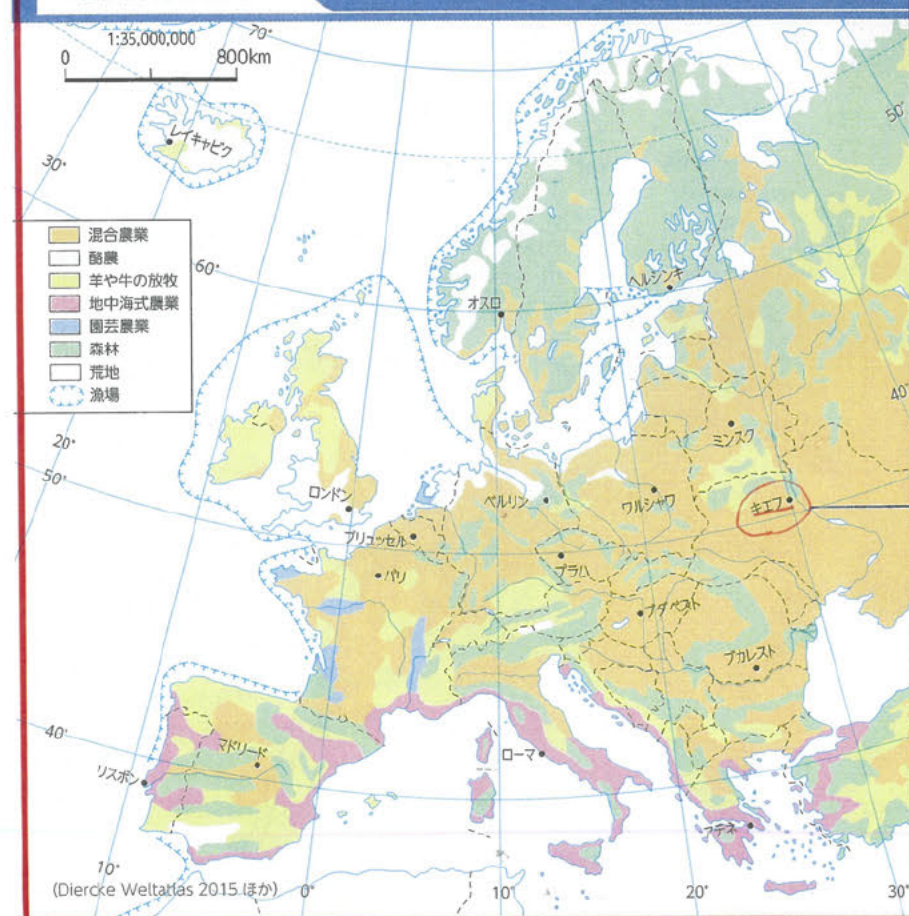
339



339

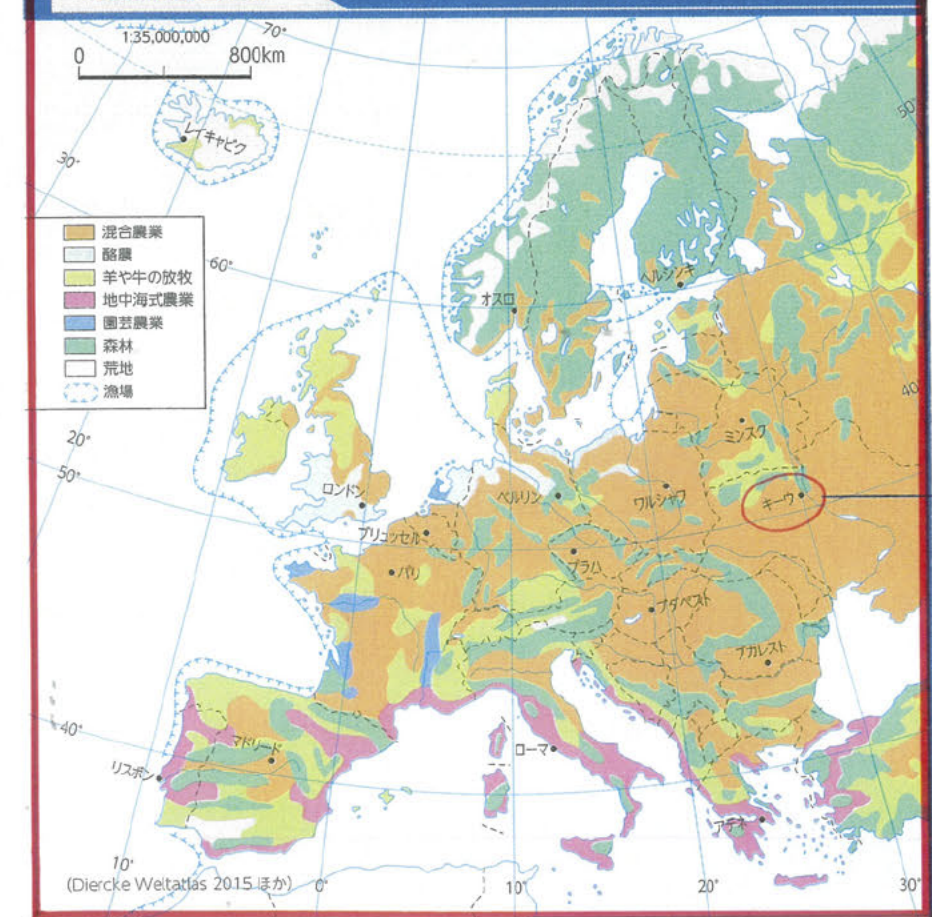


## 4 農業形態と漁場



355

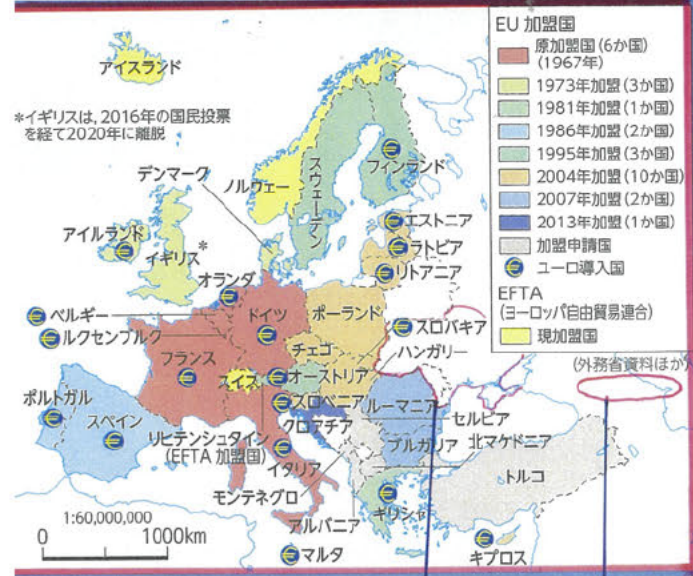
## 4 農業形態と漁場



355



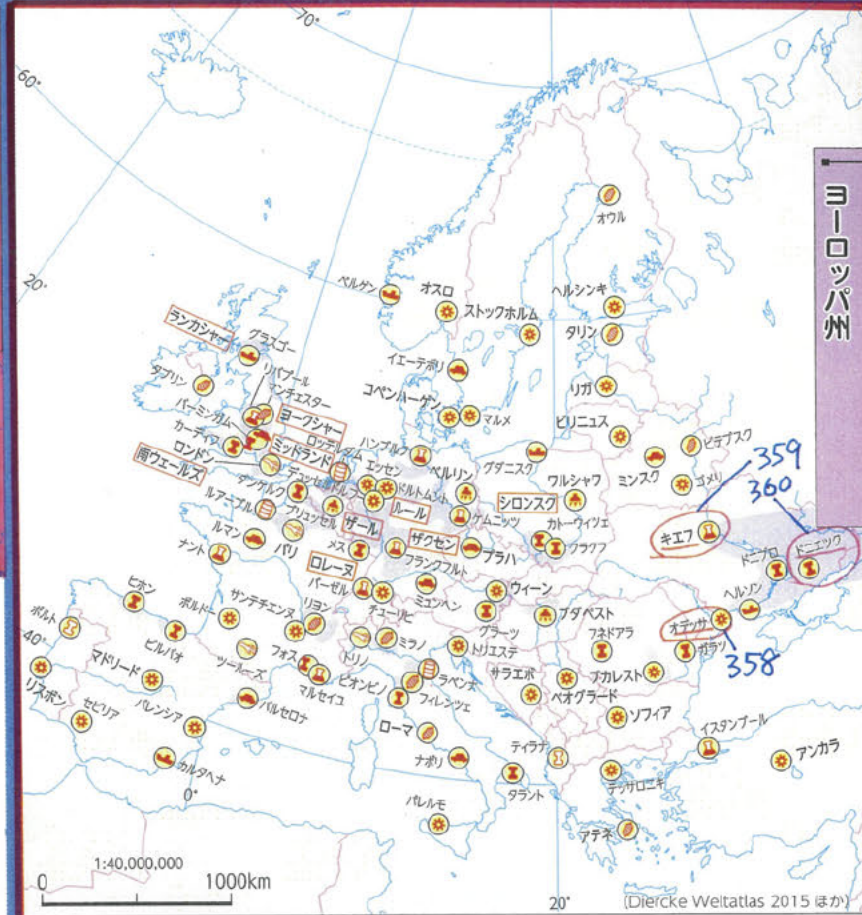
6 EU加盟国の推移



356

357

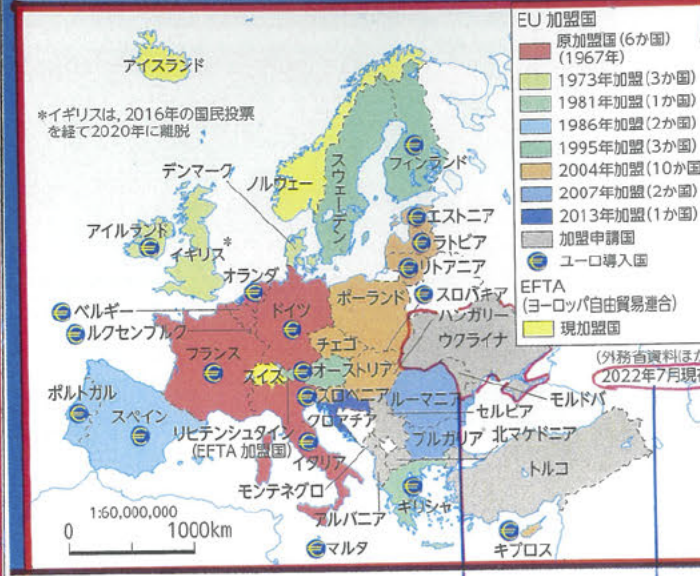
8 工業地域



9 資源分布



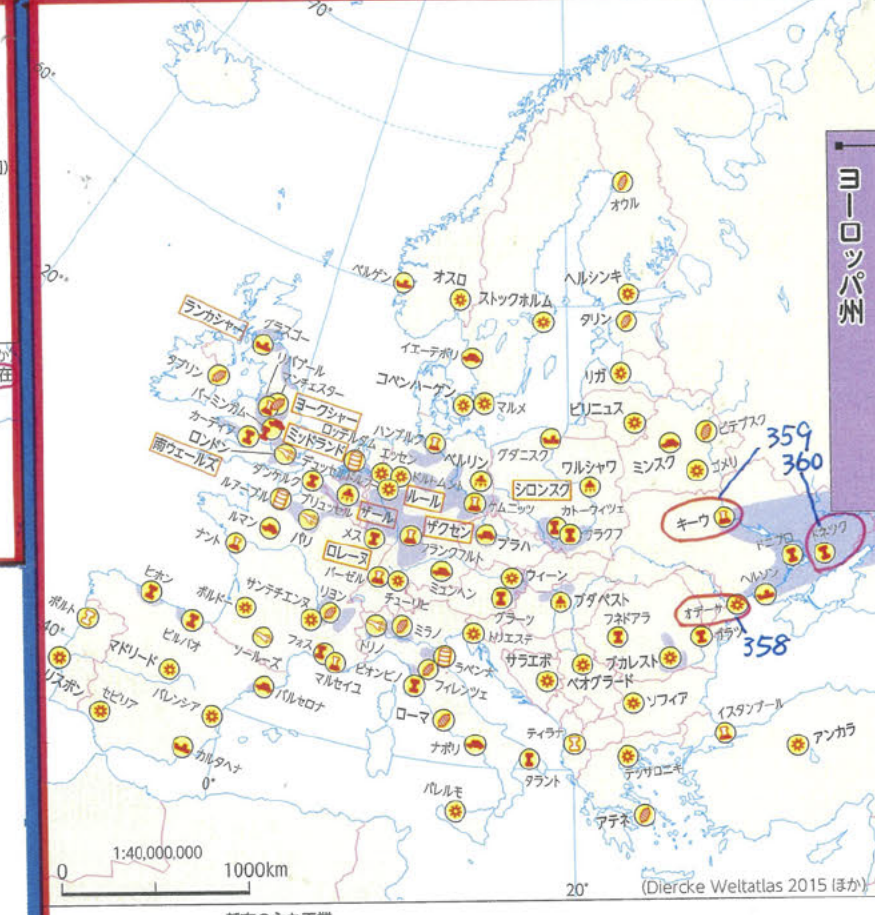
6 EU加盟国の推移



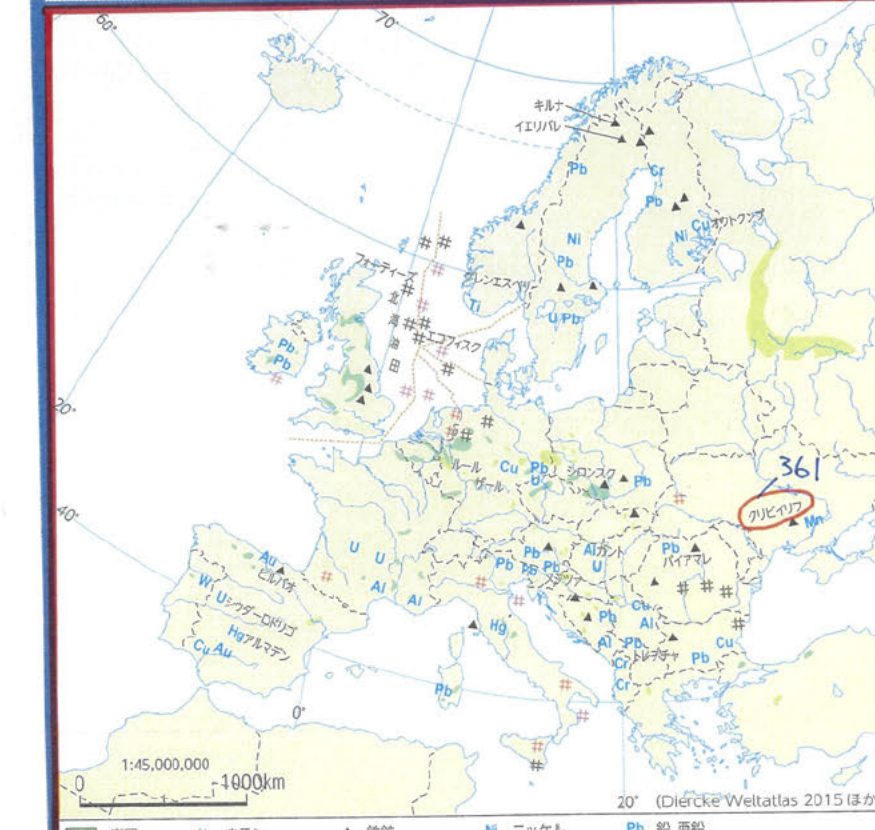
356

357

8 工業地域

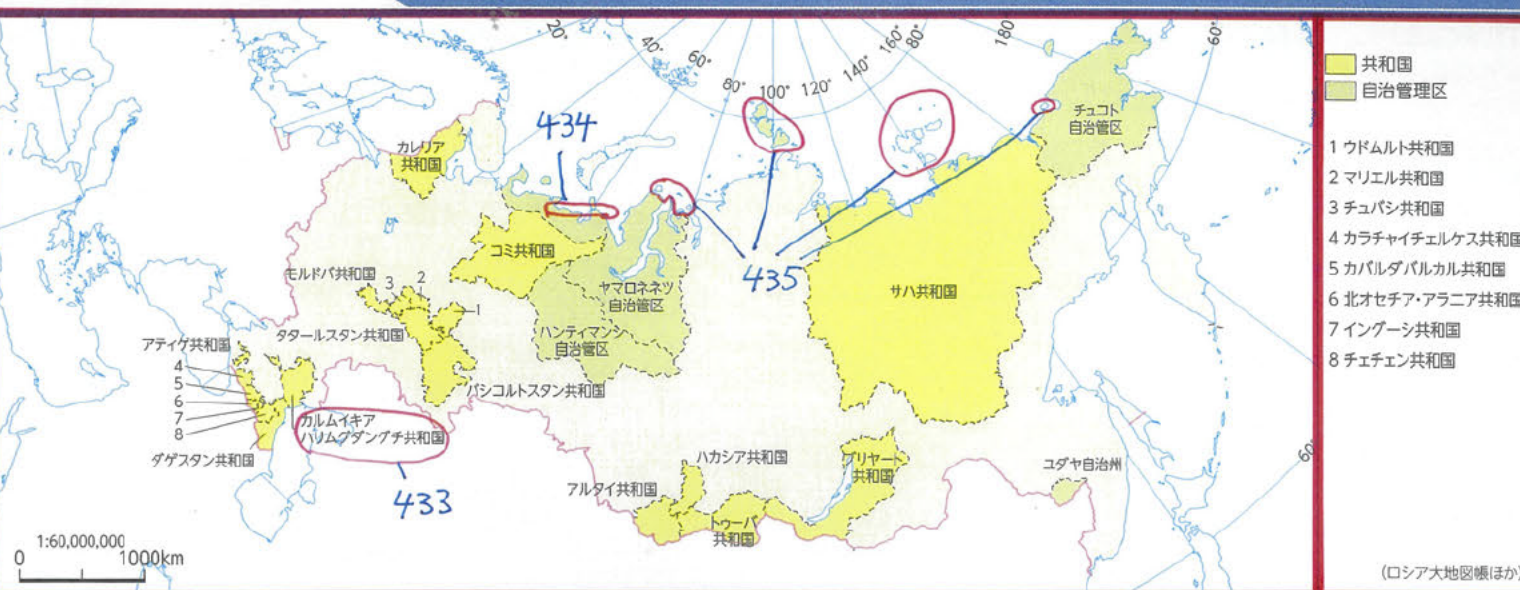


9 資源分布

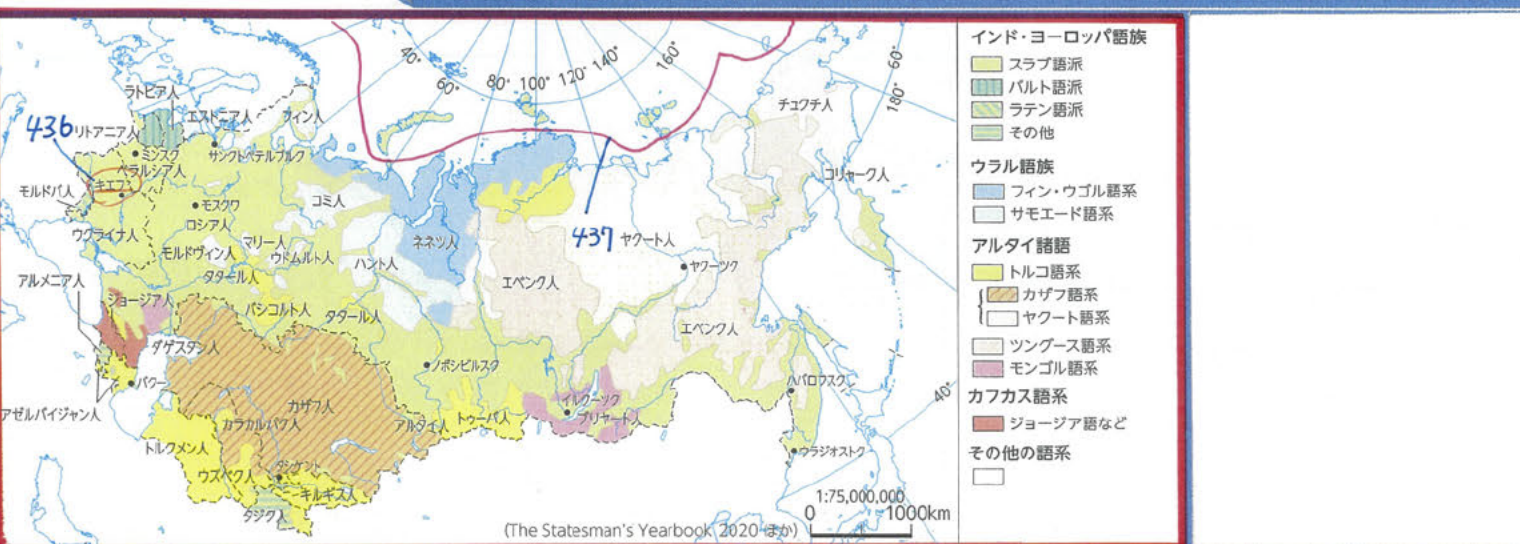




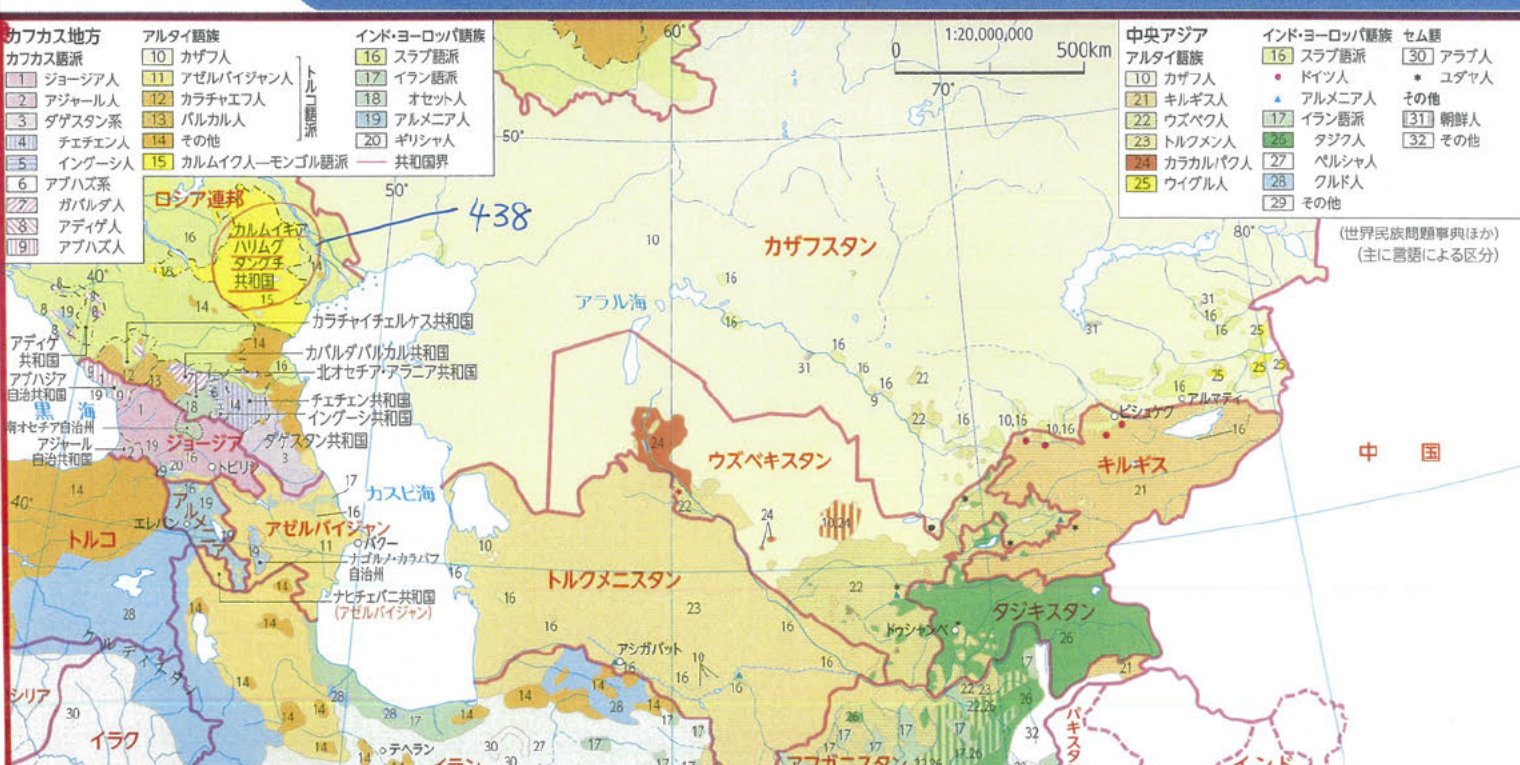
1 ロシア連邦内の行政区画



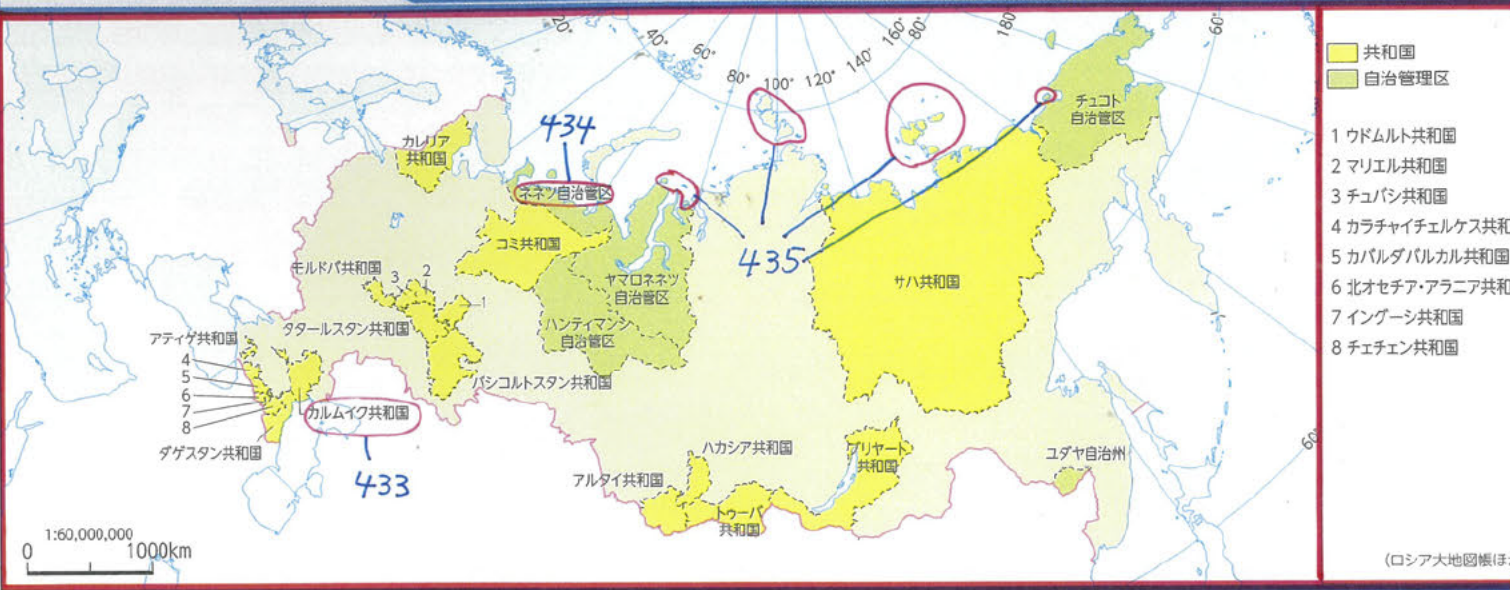
2 ロシアとその周辺国の言語



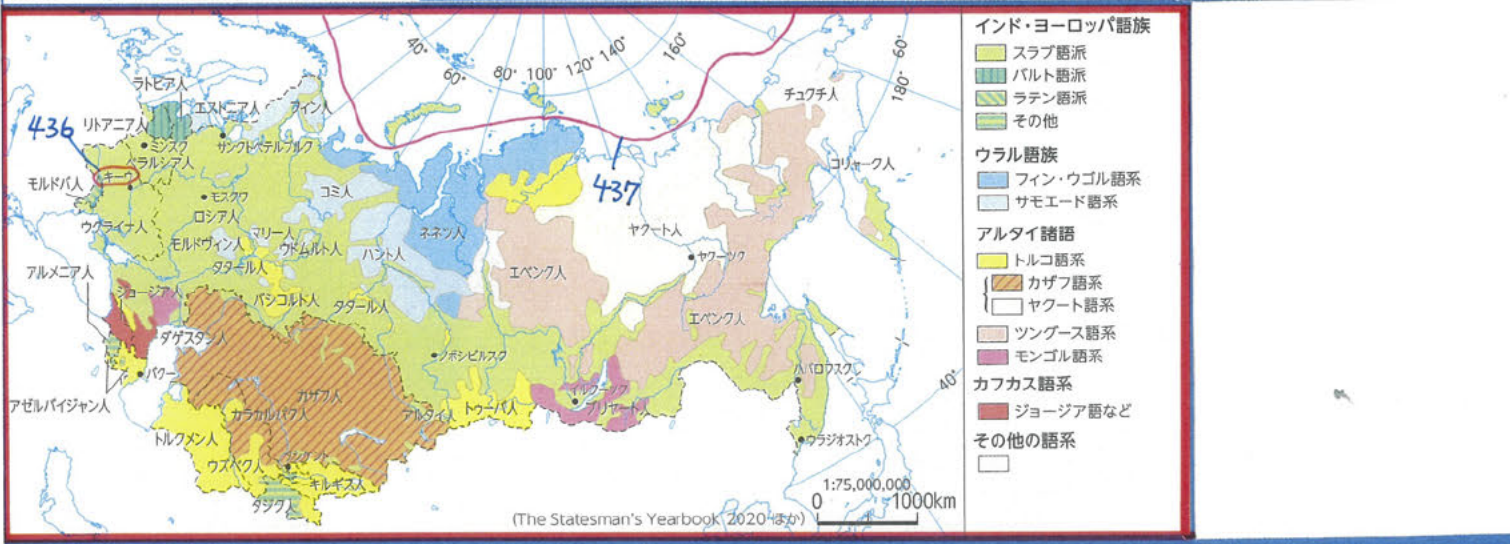
3 中央アジアの民族



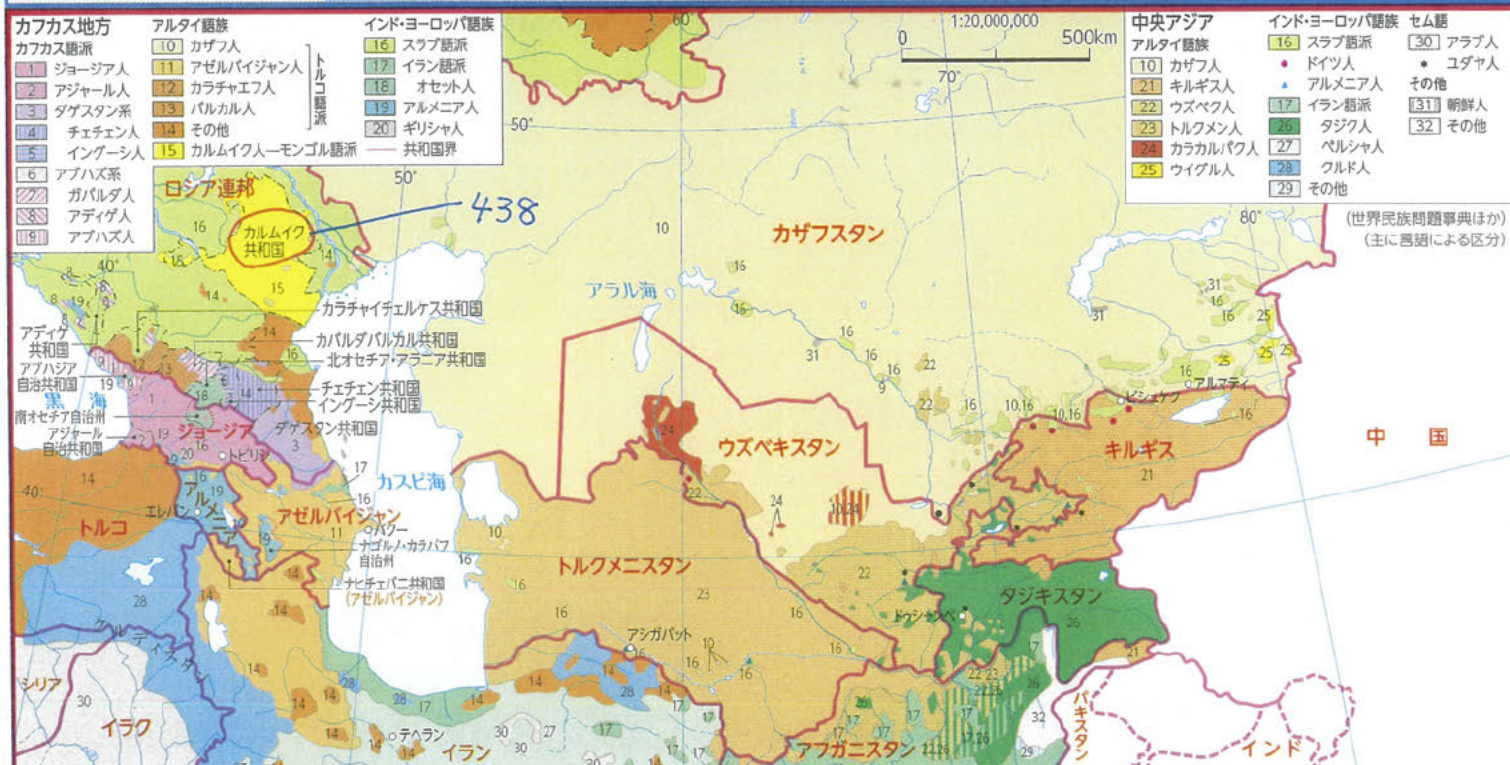
1 ロシア連邦内の行政区画



2 ロシアとその周辺国の言語

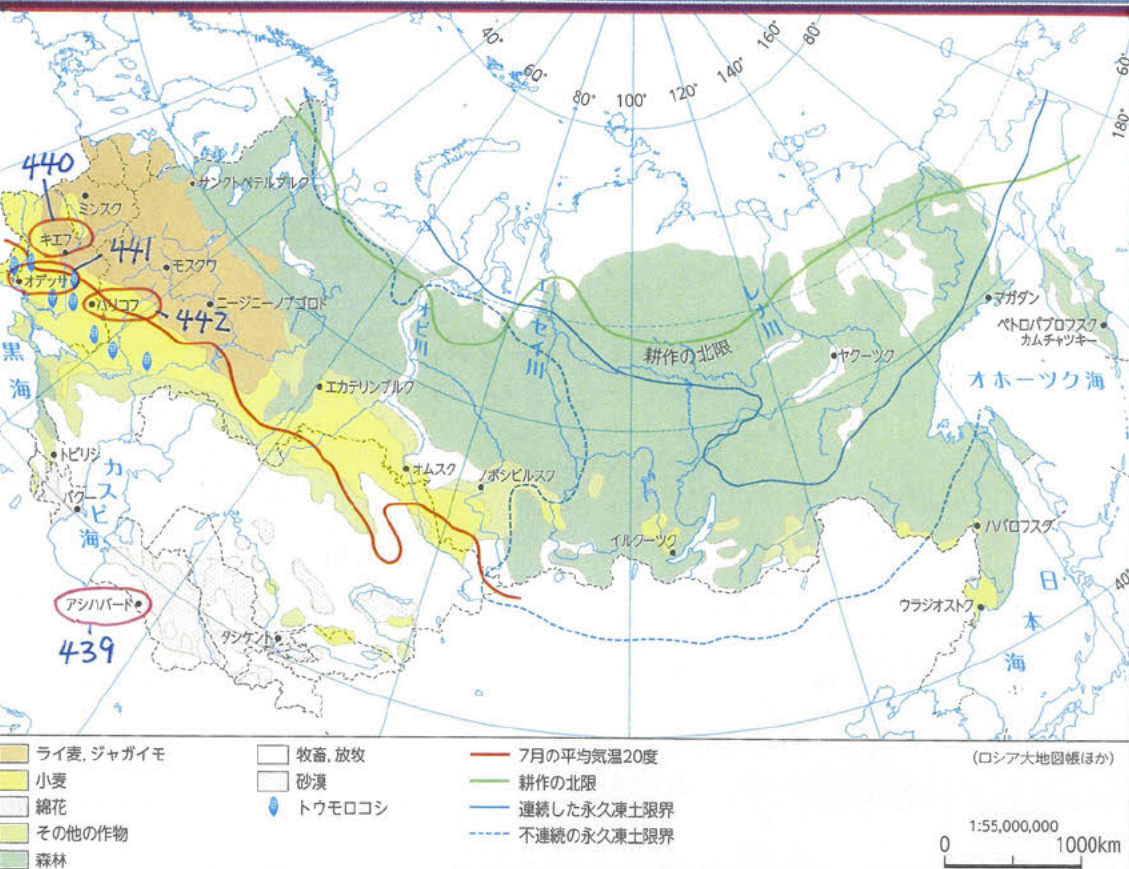


3 中央アジアの民族

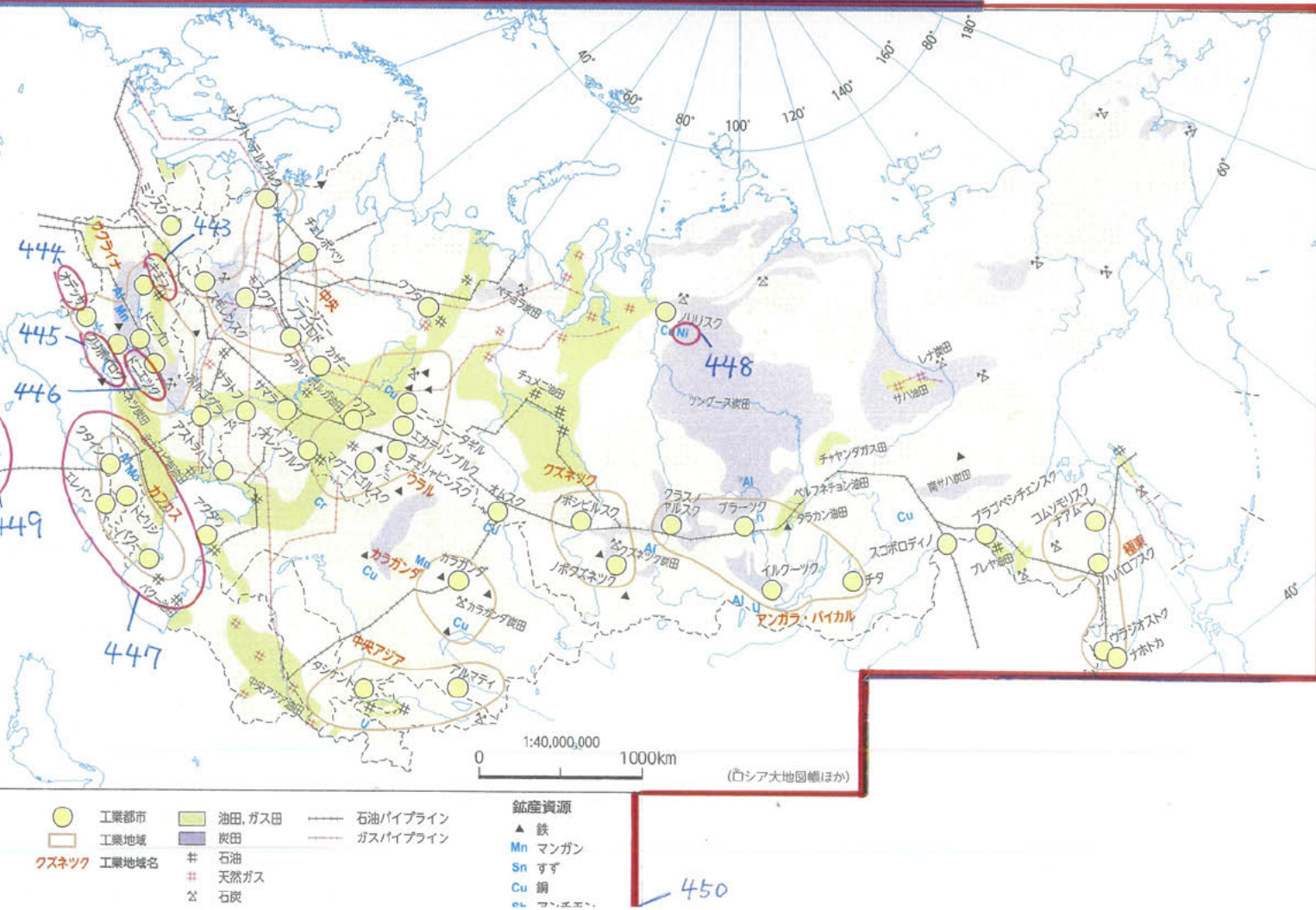




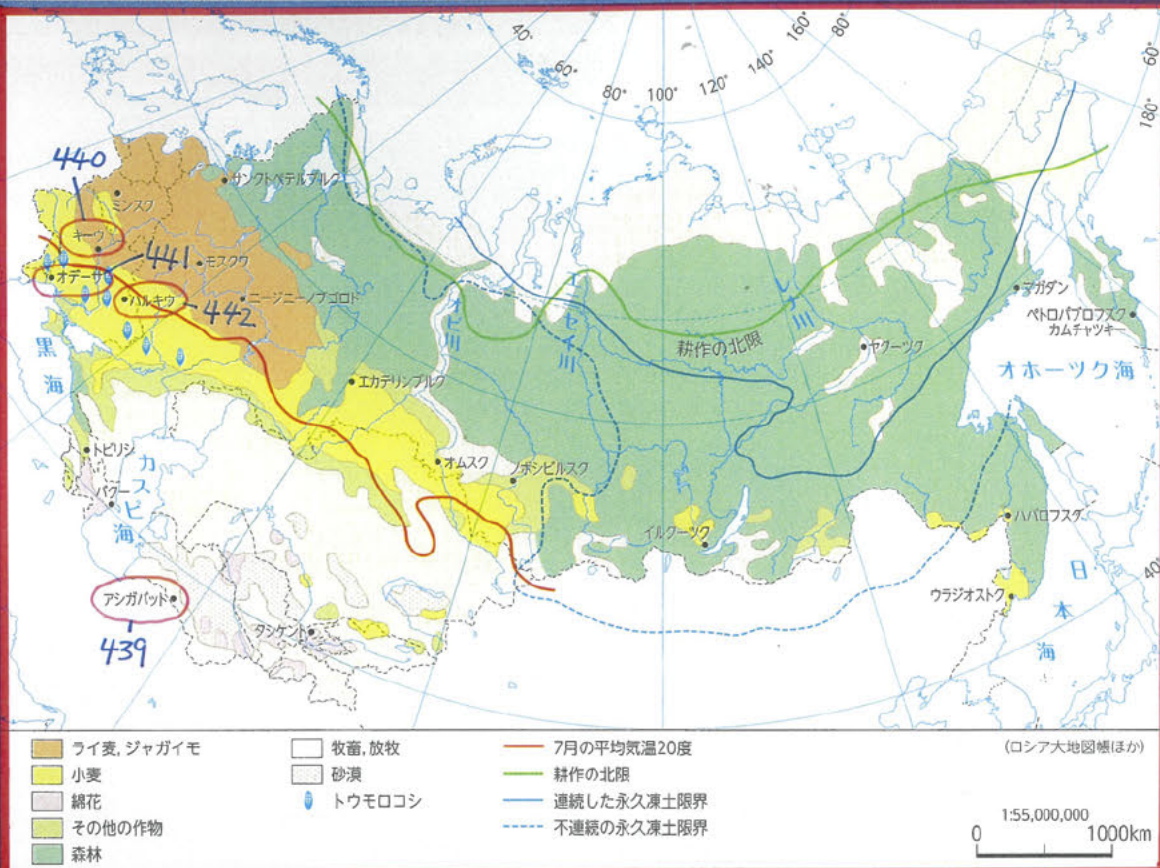
4 ロシアとその周辺国の自然環境と農牧業



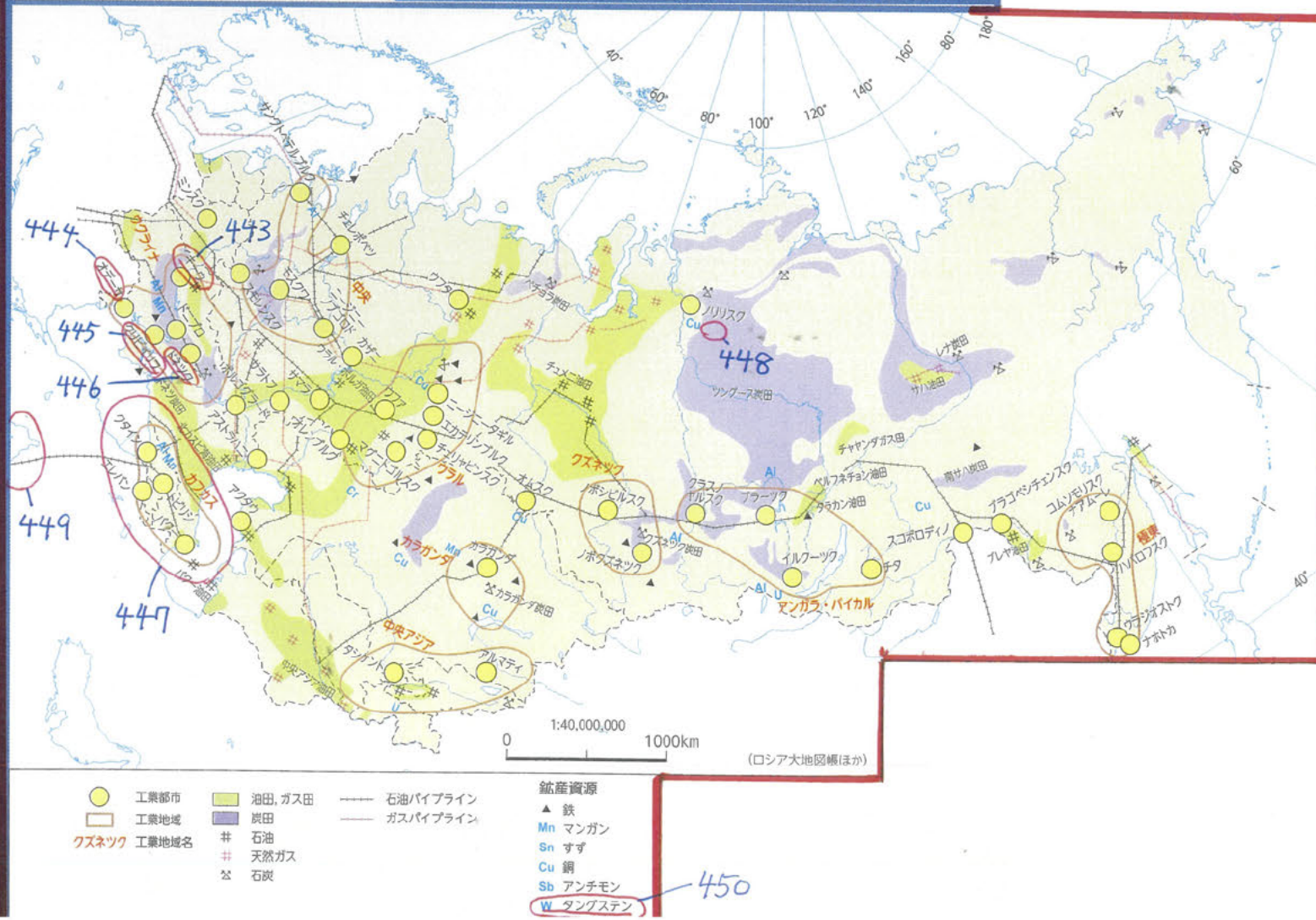
5 ロシアとその周辺国の鉱工業



4 ロシアとその周辺国の自然環境と農牧業

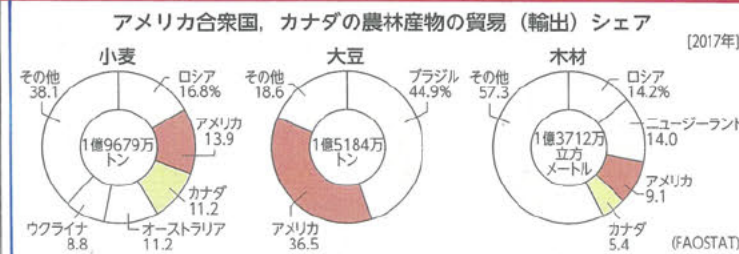
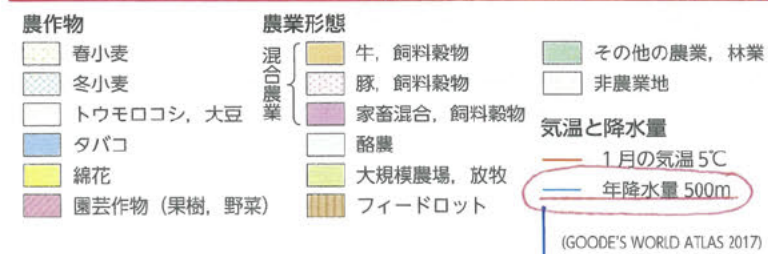
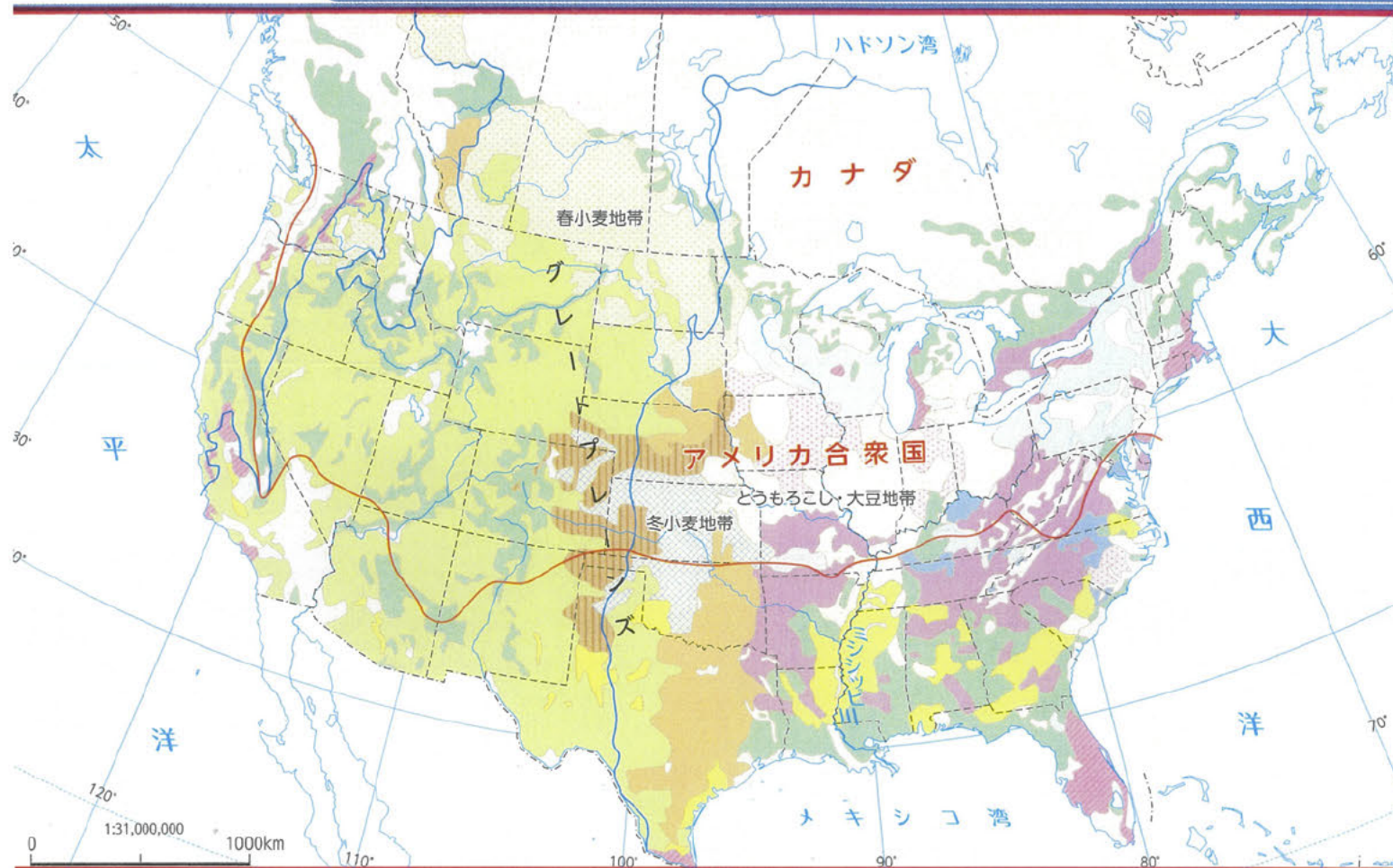


5 ロシアとその周辺国の鉱工業





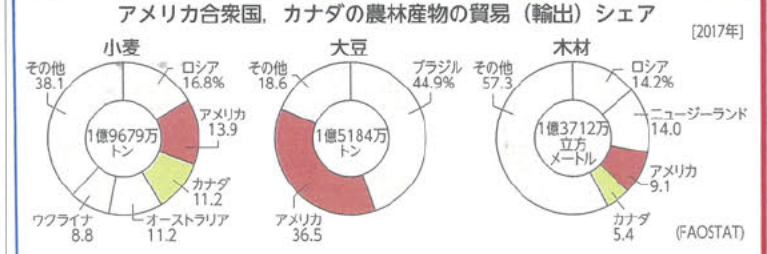
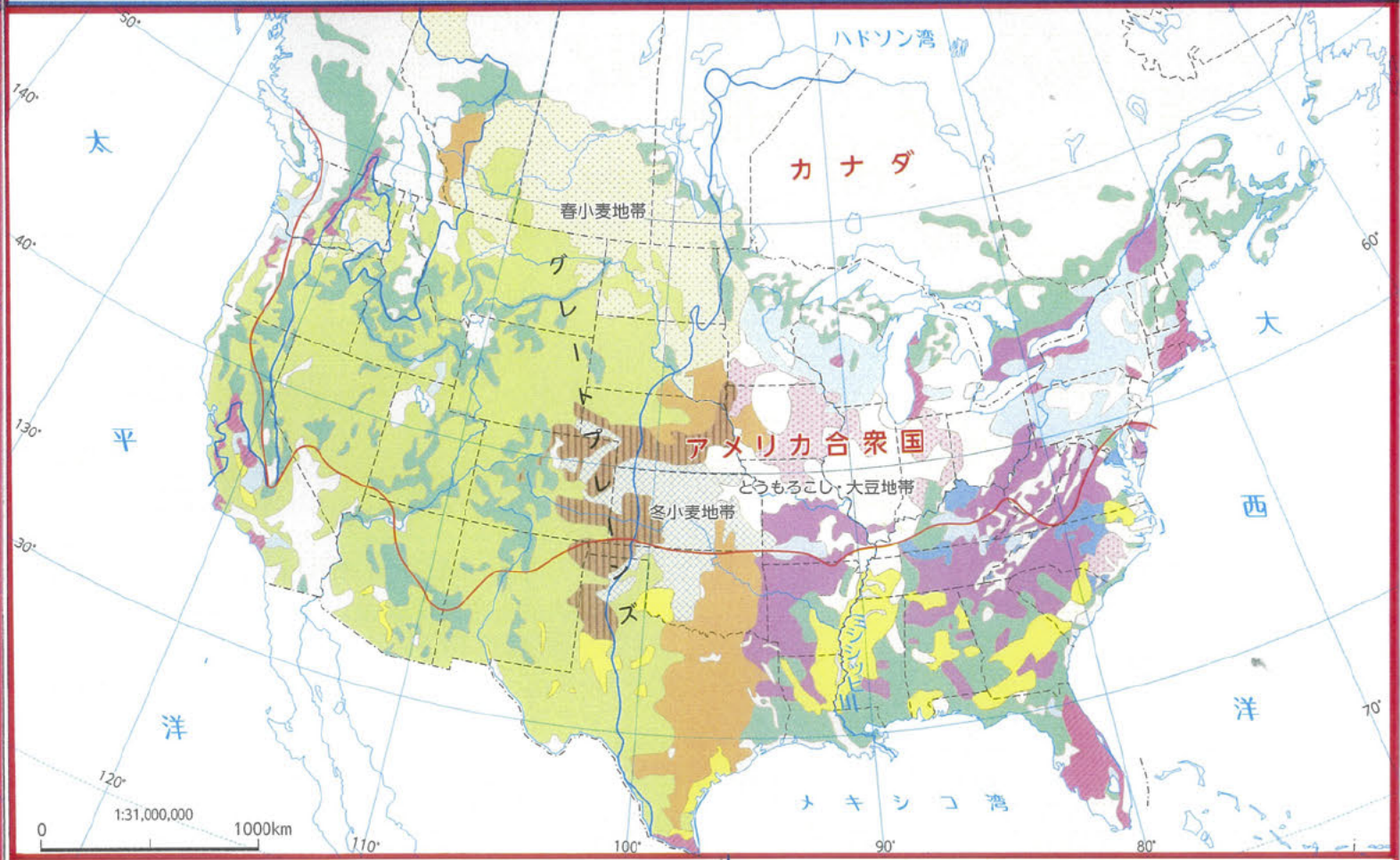
2 北アメリカの農業区分



464

463

2 北アメリカの農業区分

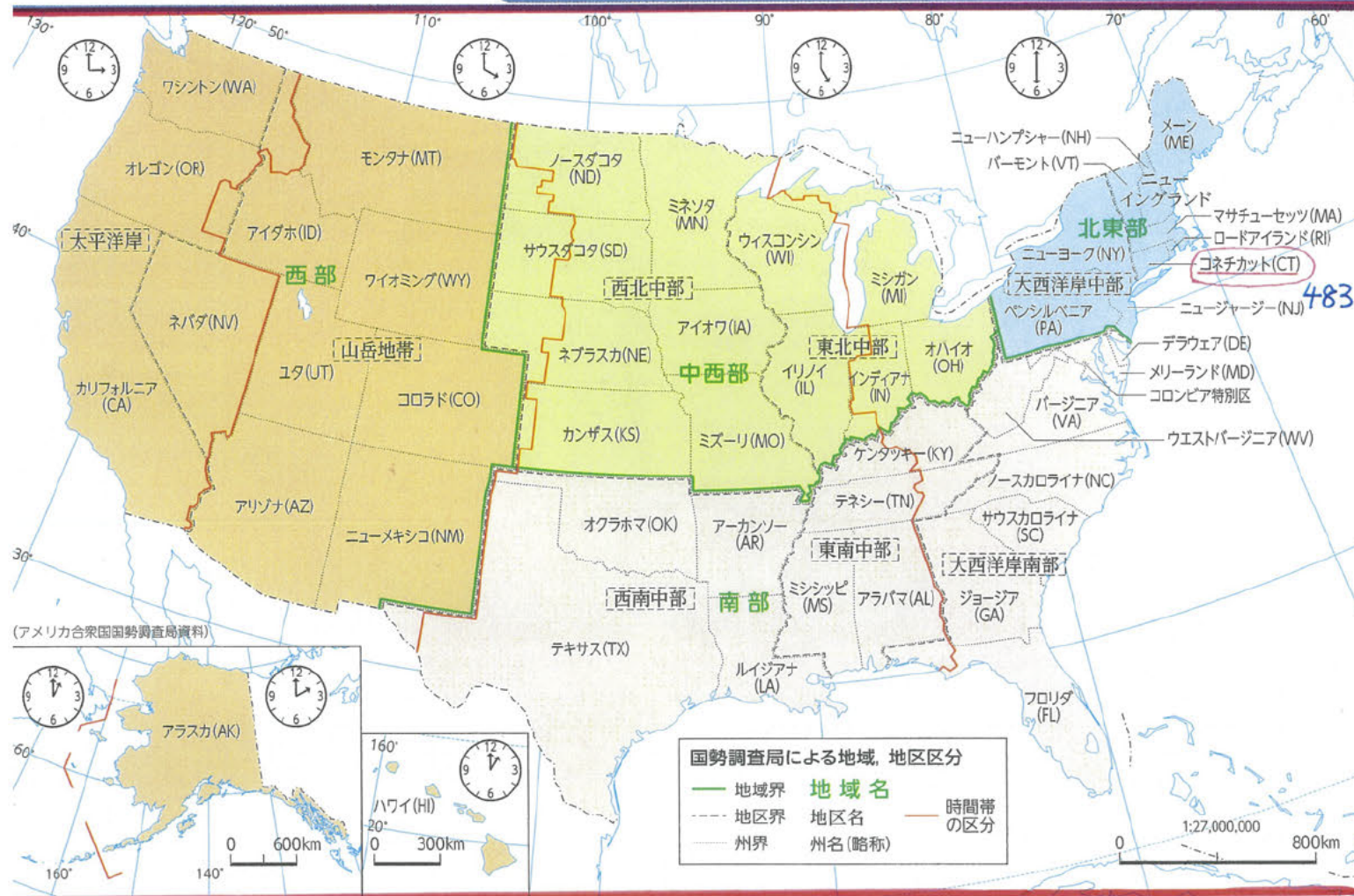


464

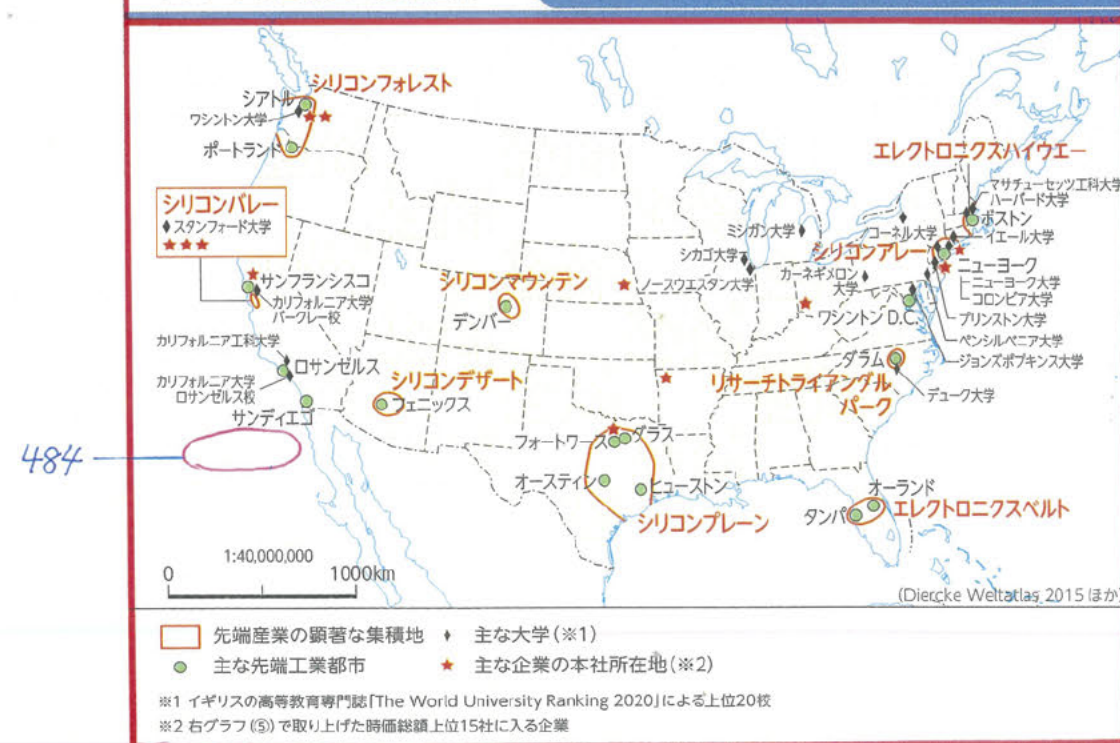
463



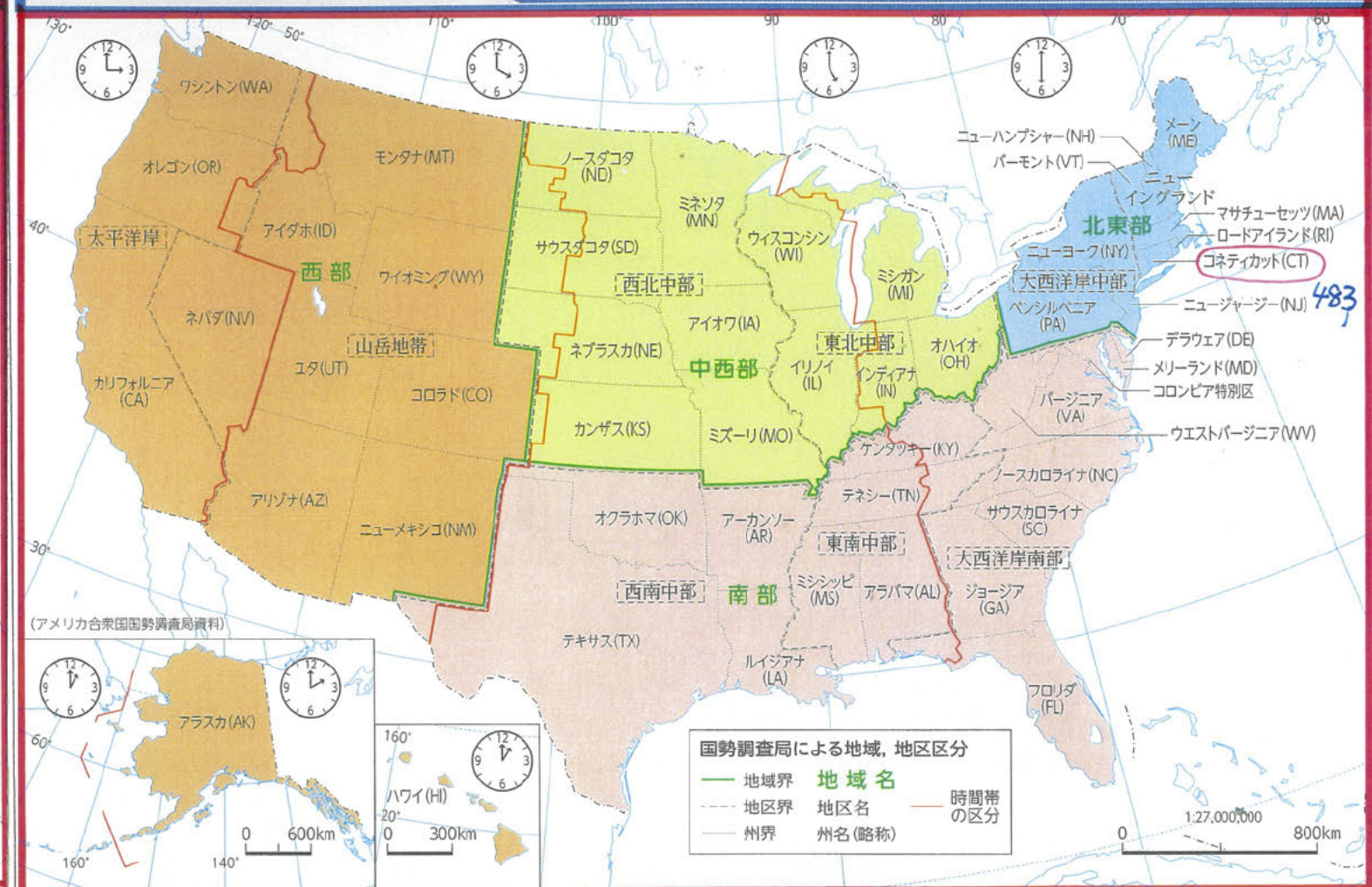
### 3 アメリカ合衆国の地域、地区、州の区分



#### 4 アメリカ合衆国の先端産業



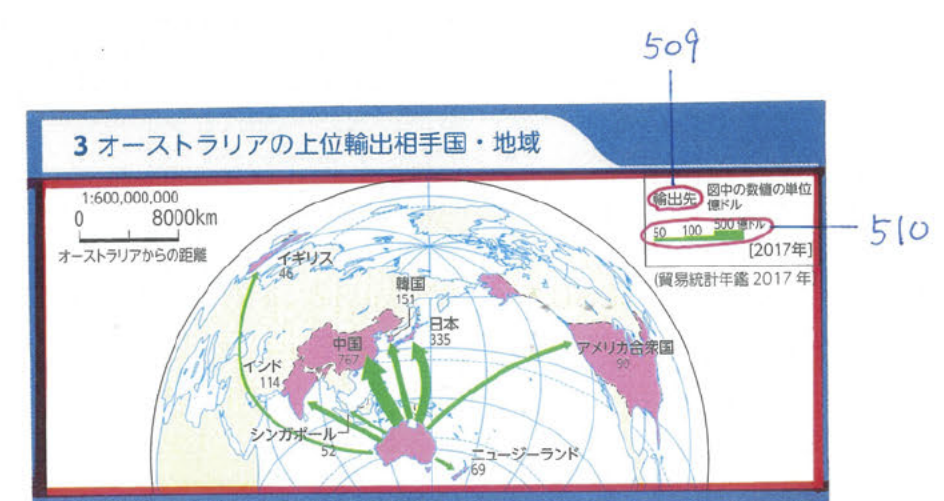
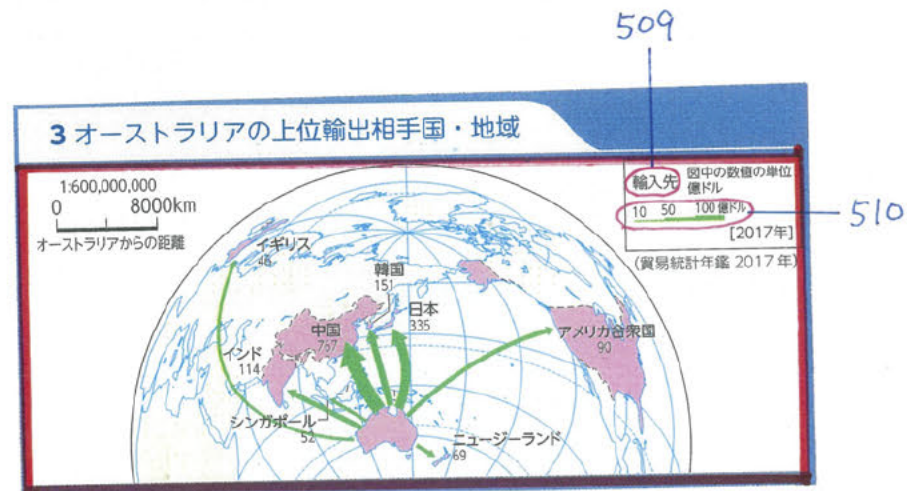
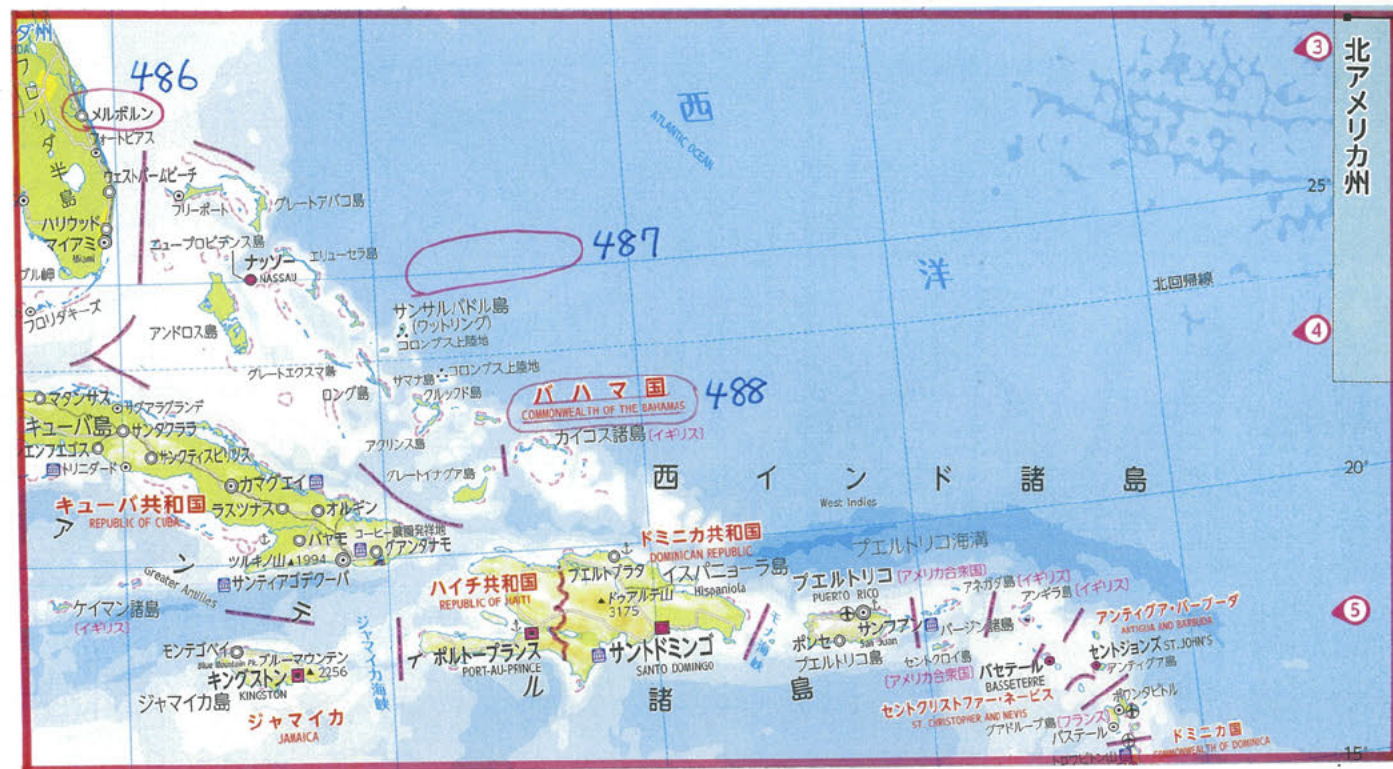
### 3 アメリカ合衆国の地域、地区、州の区分



#### 4 アメリカ合衆国の先端産業

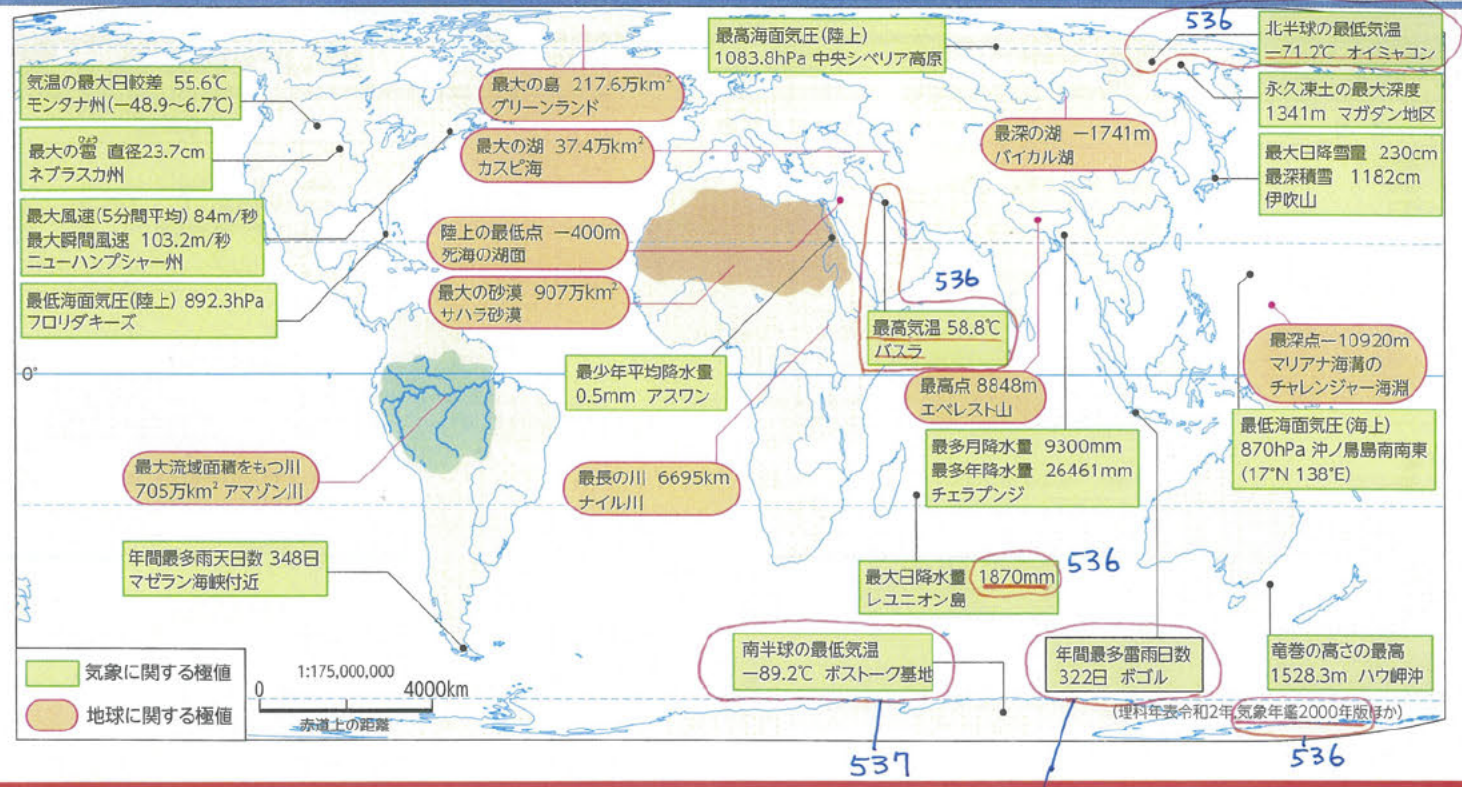




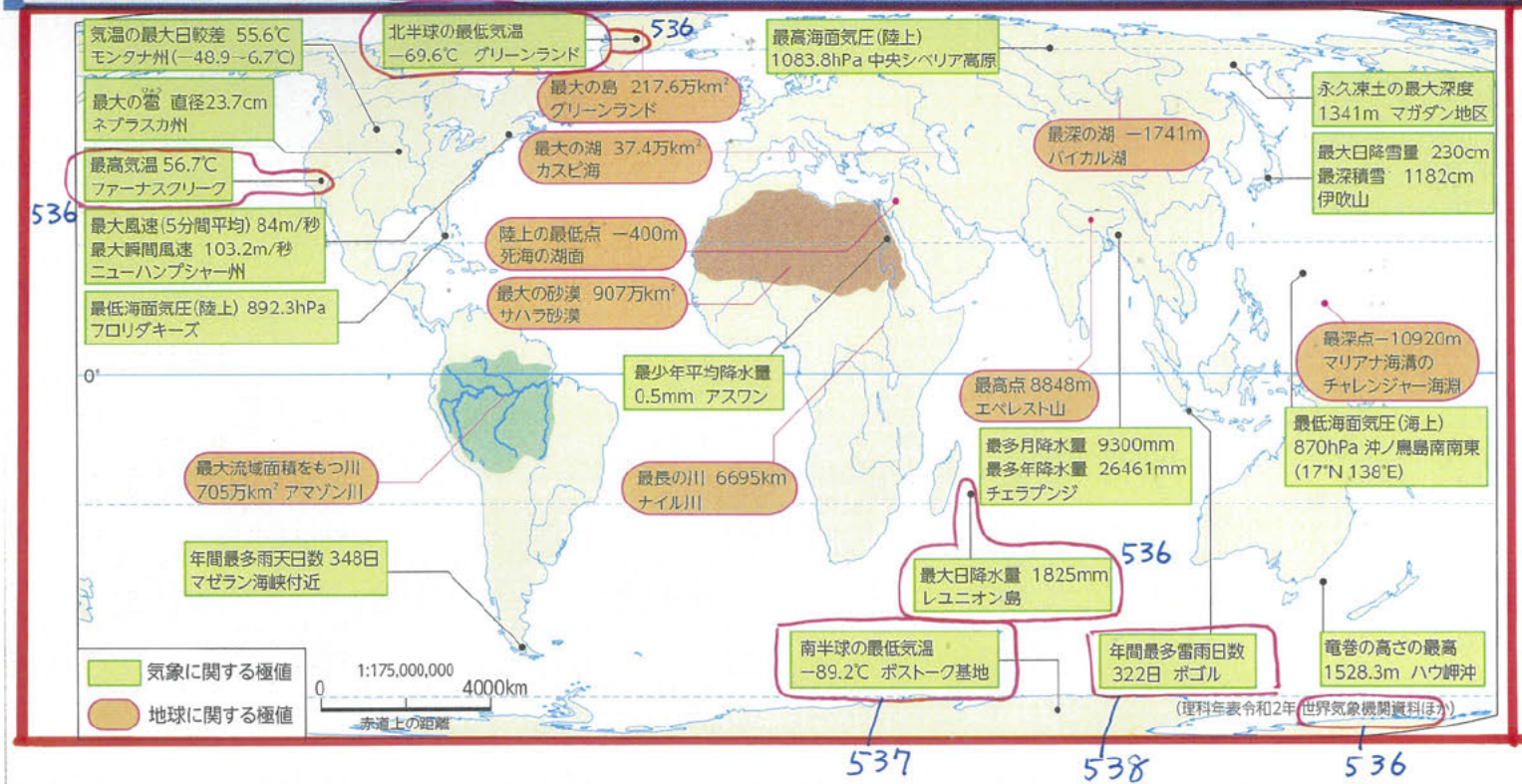




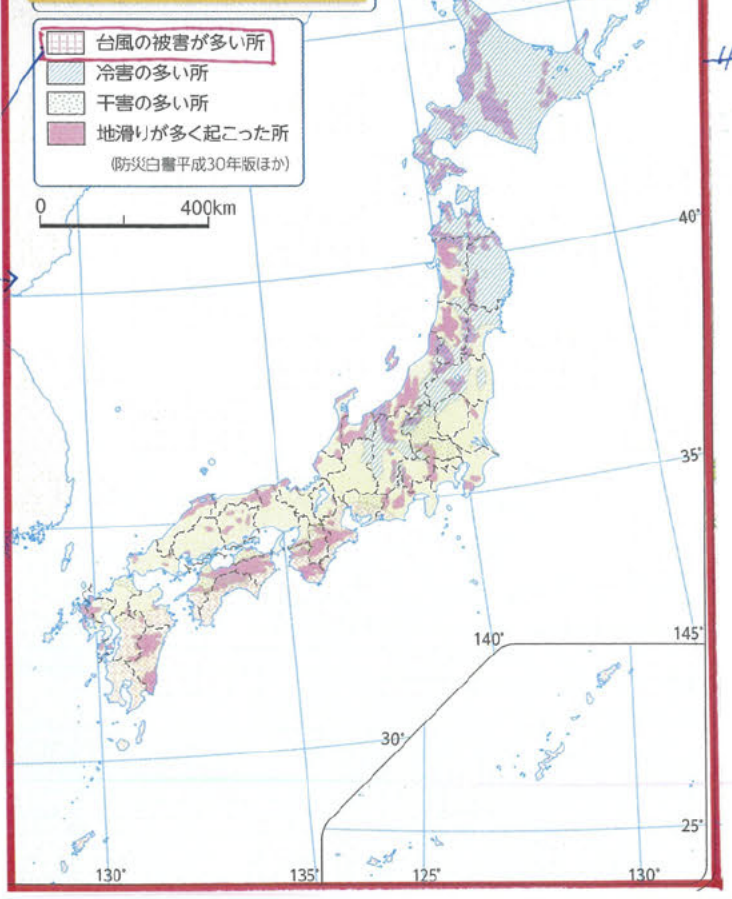
4 世界の極値



4 世界の極値



②日本の主な気象災害



②日本の主な気象災害

