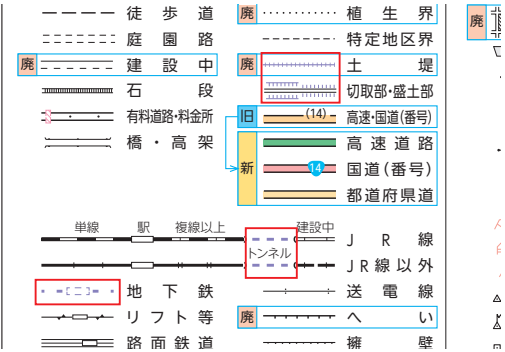


番号	訂正箇所		原 文	訂 正 文
	ページ	行		
1	巻頭 2	中部アメリカ 拡大図	< 添付別紙 1 参照 >	< 添付別紙 1 参照 >
2	巻頭 3		< 添付別紙 8 参照 >	< 添付別紙 9 参照 >
3	9	図 2	< 添付別紙 1 参照 >	< 添付別紙 1 参照 >
4	14	演習問題	地震 <u>の</u> 火山の分布	地震 <u>と</u> 火山の分布
5	32	図 2	< 添付別紙 2 参照 >	< 添付別紙 2 参照 >
6	60	図 1	< 添付別紙 3 参照 >	< 添付別紙 3 参照 >
7				
8	97	図 5	< 添付別紙 4 参照 >	< 添付別紙 4 参照 >
9	109	図 3	< 添付別紙 4 参照 >	< 添付別紙 4 参照 >
10	148	図 1	< 添付別紙 5 参照 >	< 添付別紙 5 参照 >
11	196	図 1	< 添付別紙 6 参照 >	< 添付別紙 6 参照 >
12	208	図 4	< 添付別紙 7 参照 >	< 添付別紙 7 参照 >
13	259	23	対する <u>グリーン</u> グ支払い	対する <u>支</u> 払い
14	301	図 2	< 添付別紙 7 参照 >	< 添付別紙 7 参照 >
15	315	3 段目 34	潮目（ <u>塩</u> 境）	潮目（ <u>潮</u> 境）

番号 1 (巻頭 2)



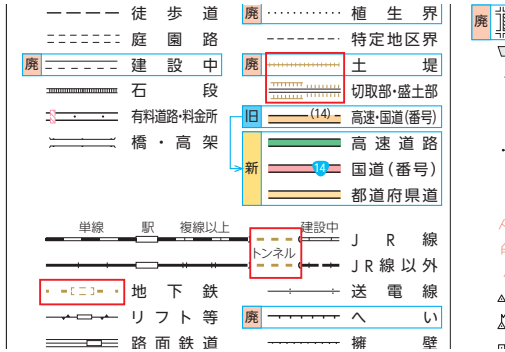
番号 3 (p.9)



番号 1 (巻頭 2)

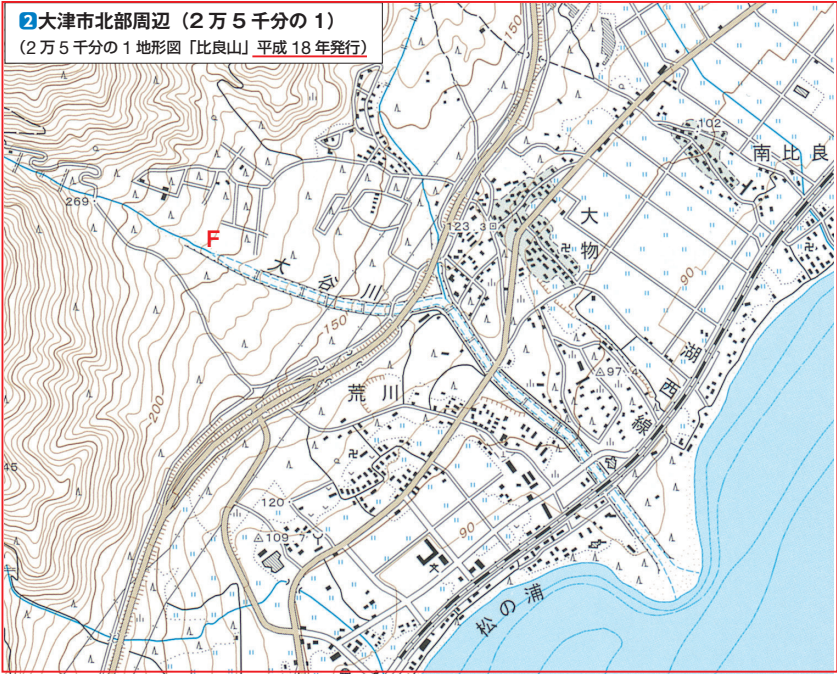
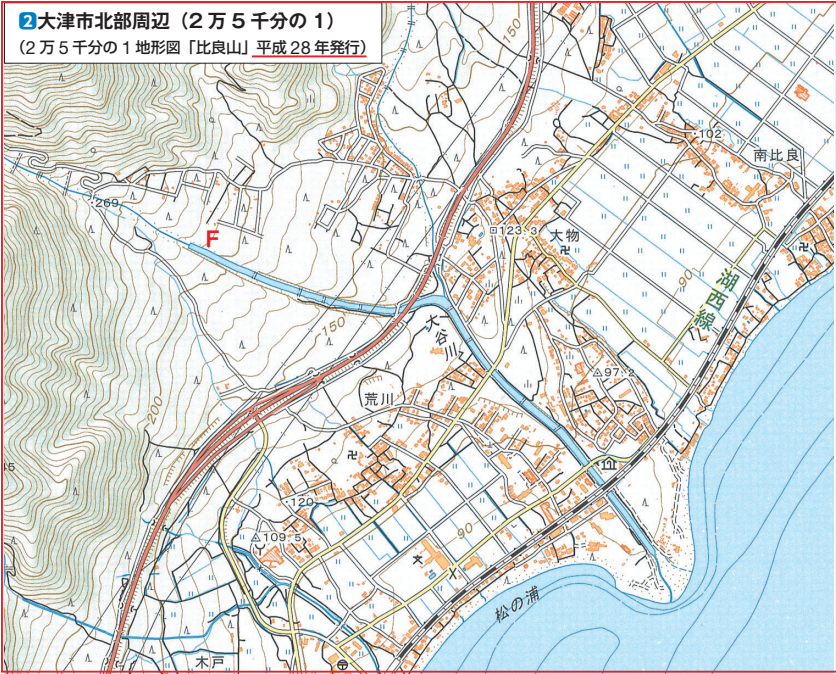


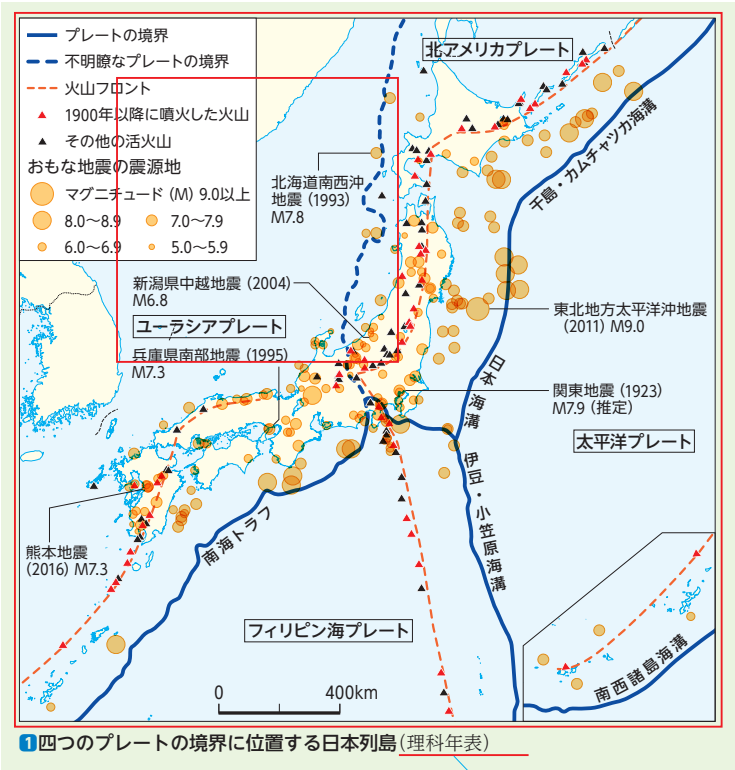
番号 3 (p.9)



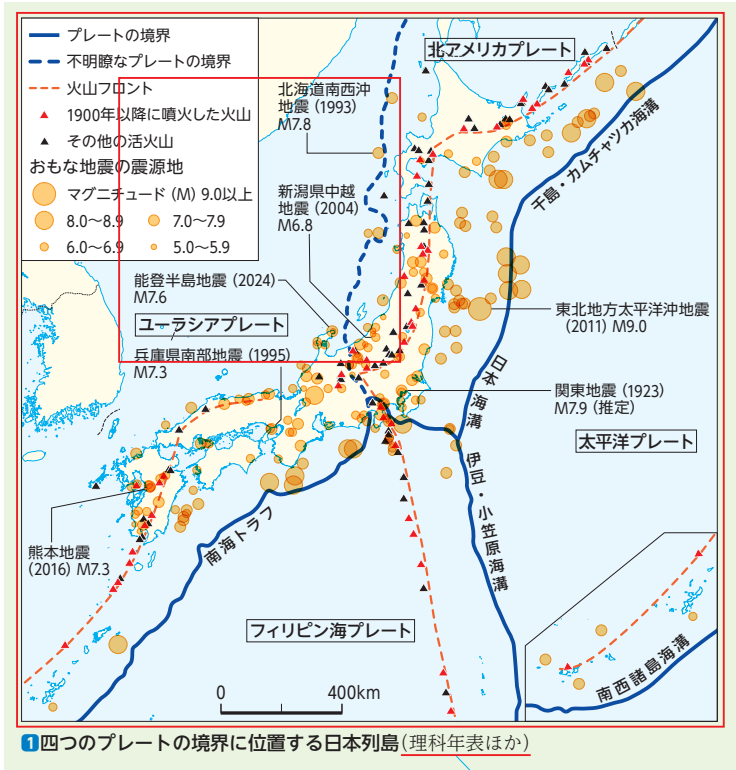
番号 5 (p.32)

番号 5 (p.32)



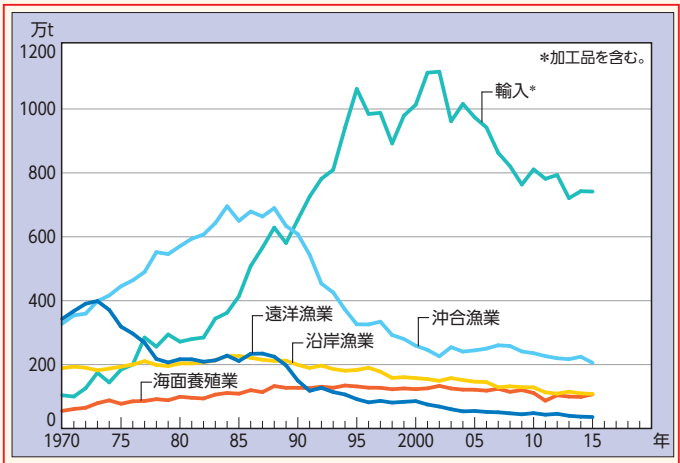


7



7

番号 8 (p.97)

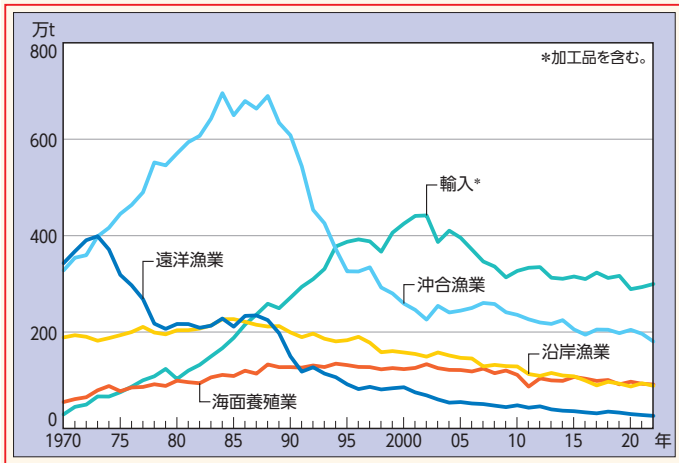


9 日本の漁業種類別の漁獲量と魚介類輸入量の推移(海面漁業生産統計ほか)

番号 9 (p.109)



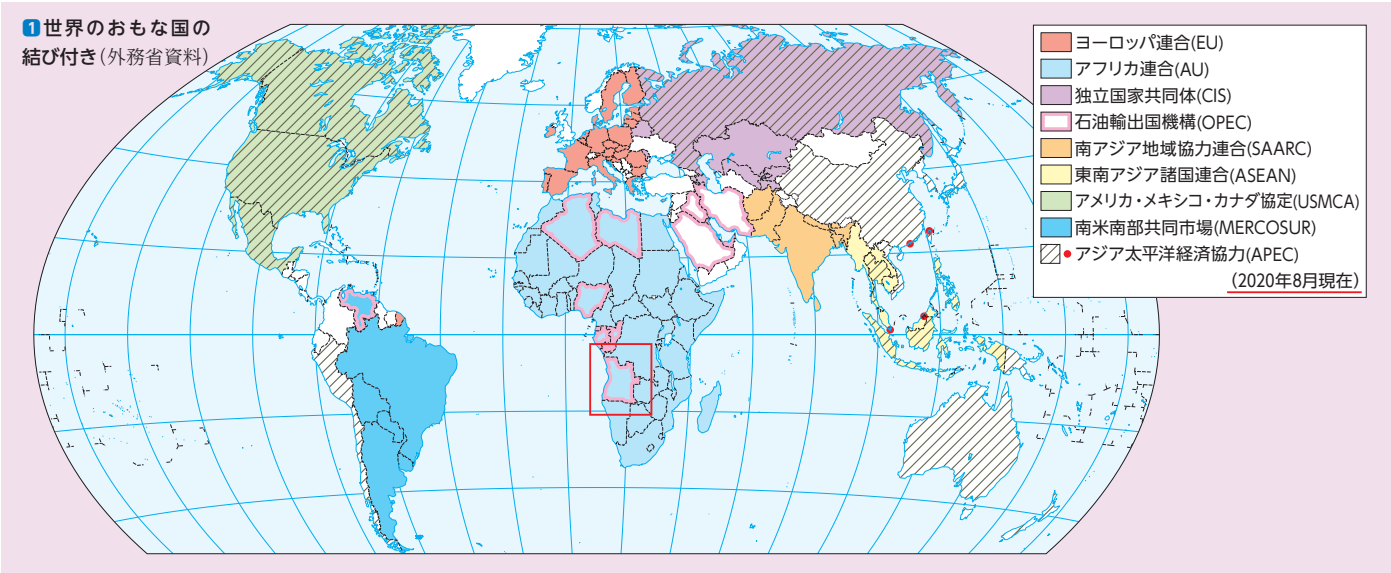
番号 8 (p.97)



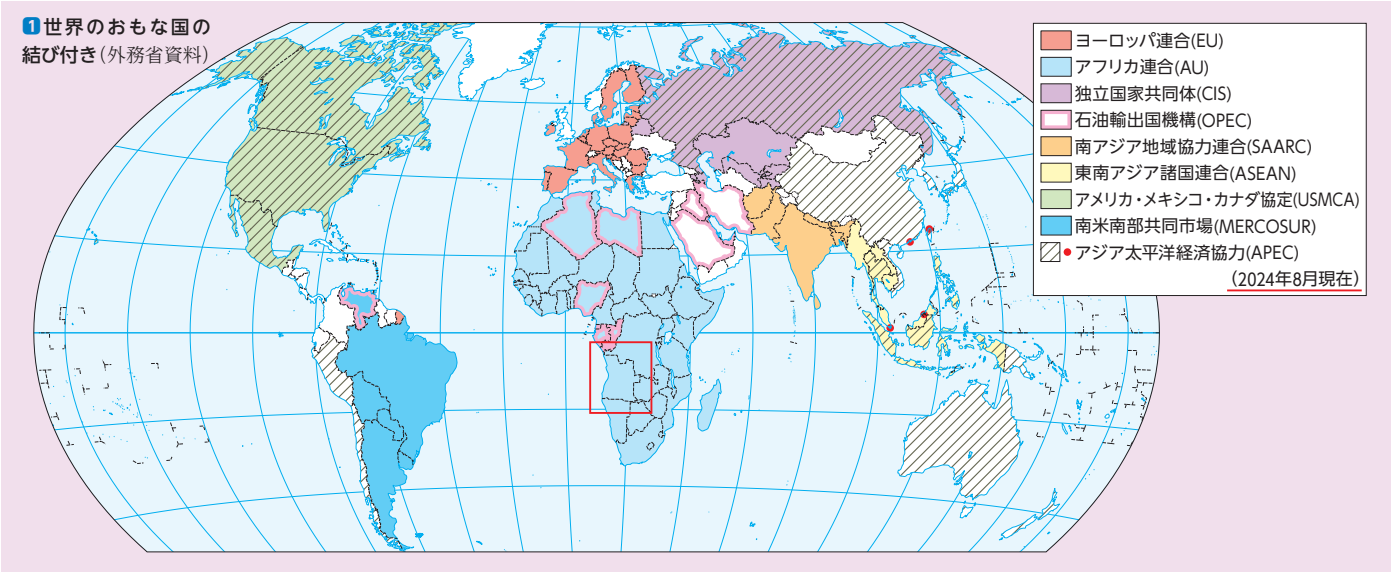
9 日本の漁業種類別の漁獲量と魚介類輸入量の推移(海面漁業生産統計ほか)

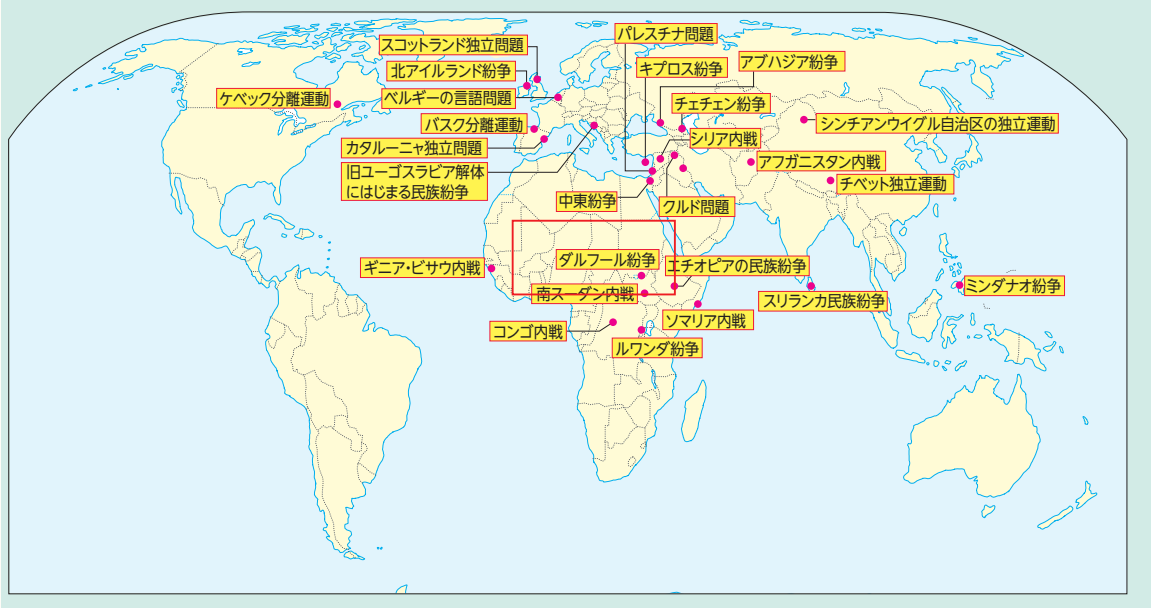
番号 9 (p.109)



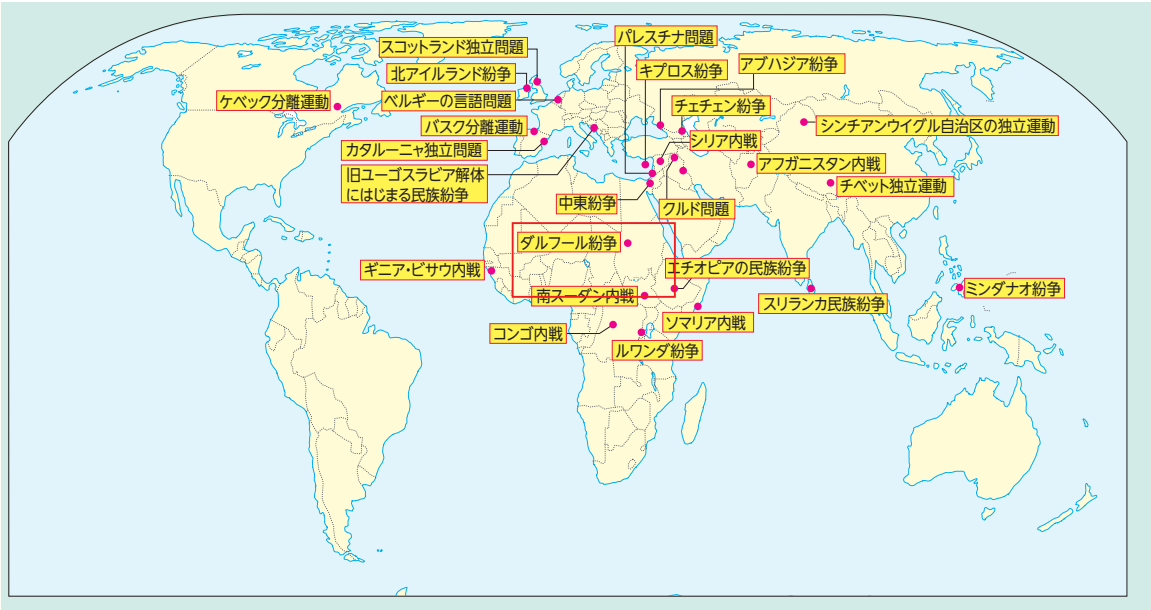


訂正文





訂 正 文



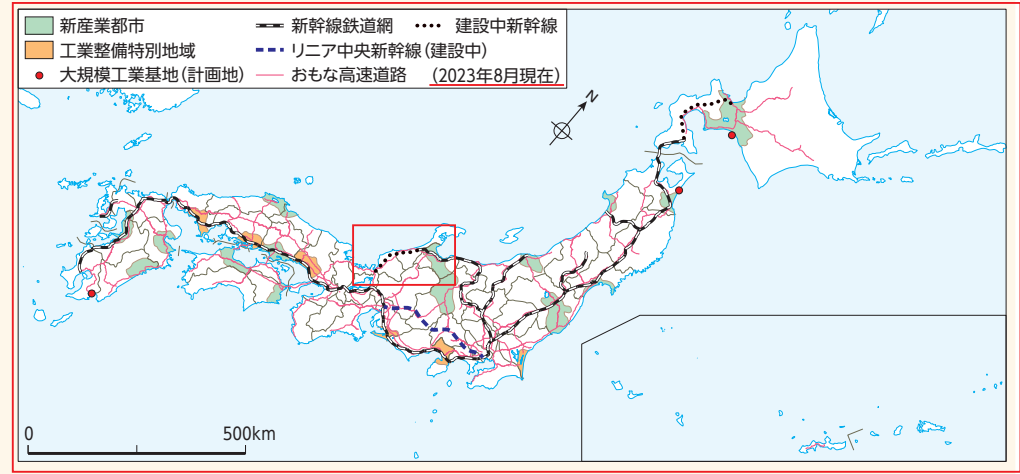
番号 12、14

原文

番号 12 (p.208)

—古代日本の墳墓群—	文化遺産	2019年7月
奄美大島、徳之島、沖縄島北部及び西表島	自然遺産	2021年7月
北海道・北東北の縄文遺跡群	文化遺産	2021年7月
4日本の世界遺産一覧		

番号 14 (p.301)

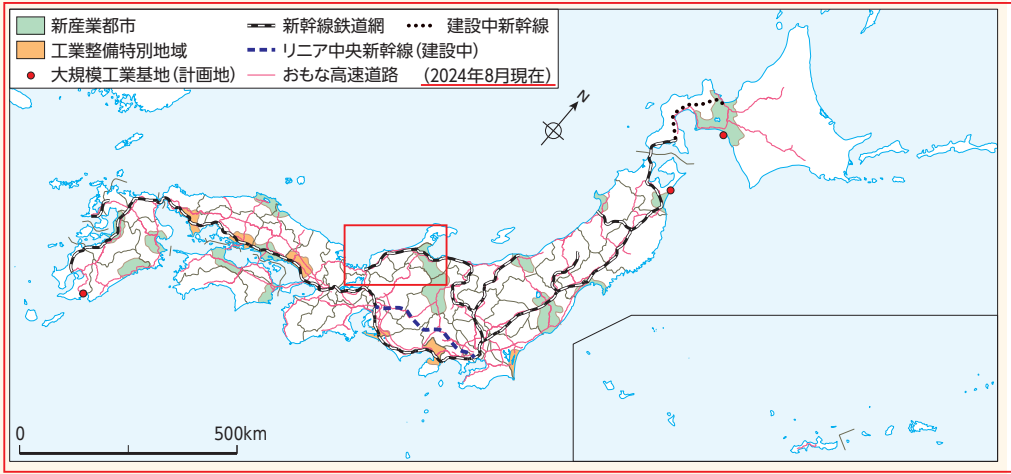


訂正文

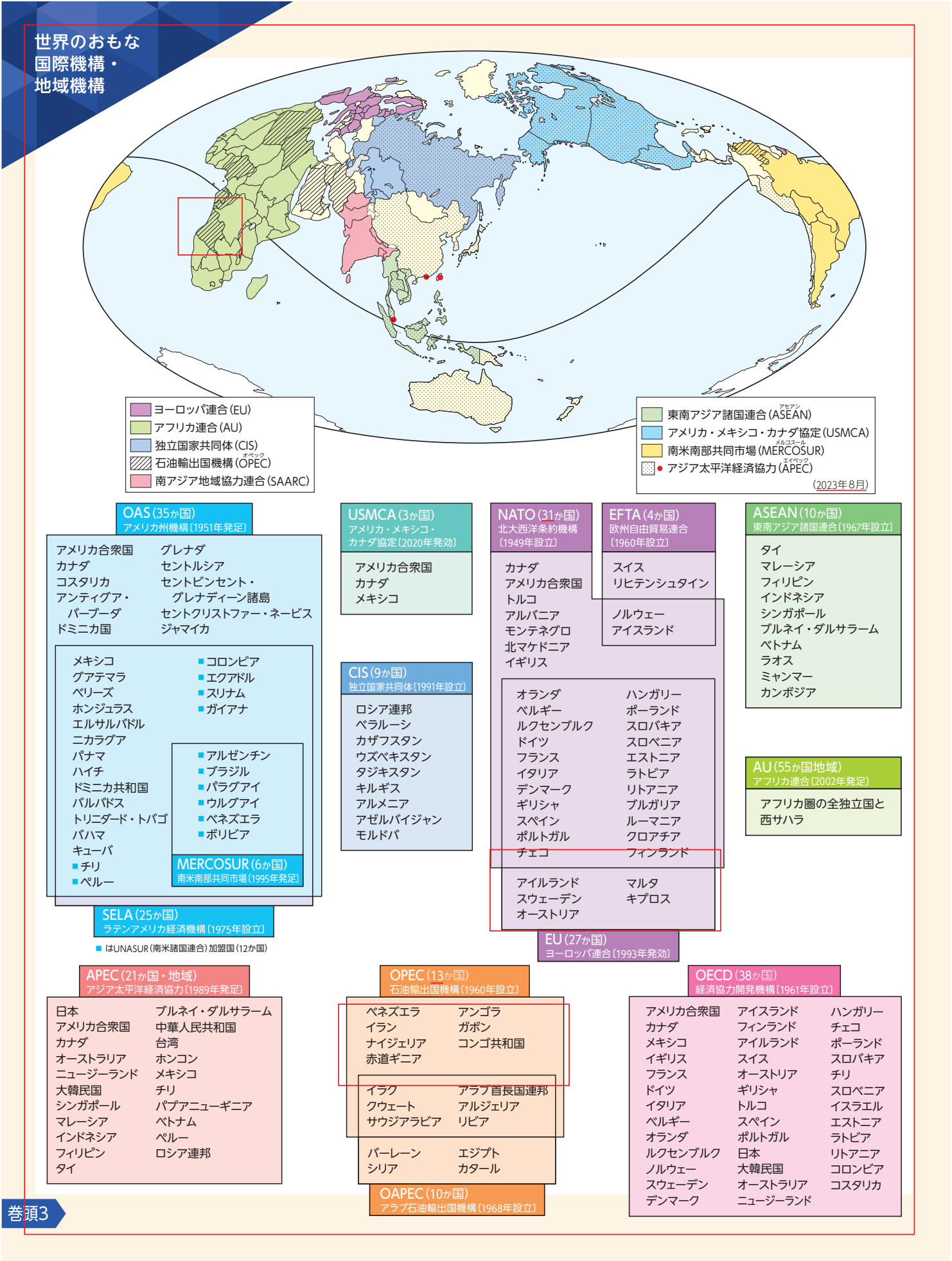
番号 12 (p.208)

—古代日本の墳墓群—	文化遺産	2019年7月
奄美大島、徳之島、沖縄島北部及び西表島	自然遺産	2021年7月
北海道・北東北の縄文遺跡群	文化遺産	2021年7月
佐渡島の金山	文化遺産	2024年7月
4日本の世界遺産一覧		

番号 14 (p.301)



番号 2 (巻頭 3)



番号 2 (巻頭 3)

