1 ヨーロッパ州をながめて

ヨーロッパの自然環境（かんきょう），人口，民族，産業には，どのような特色が見られるのでしょうか。

温暖な気候と広い平野

ヨーロッパはユーラシア大陸の西にあります。全体的に日本より高緯度（いど）ですが，大陸の東側に比べると，気候は温暖です。[3]

➡ 46-5

これは，**暖流**の**北大西洋海流**と**偏西風**[3]（へんせいふう）が寒さを和（やわ）らげているためです。[4]

⇨ 288-4　⇨ 288-6

気候は南北で異なり，地中海（ちちゅうかい）から北極海

➡ 150-1・150-3

⬇1 ヨーロッパの降水量

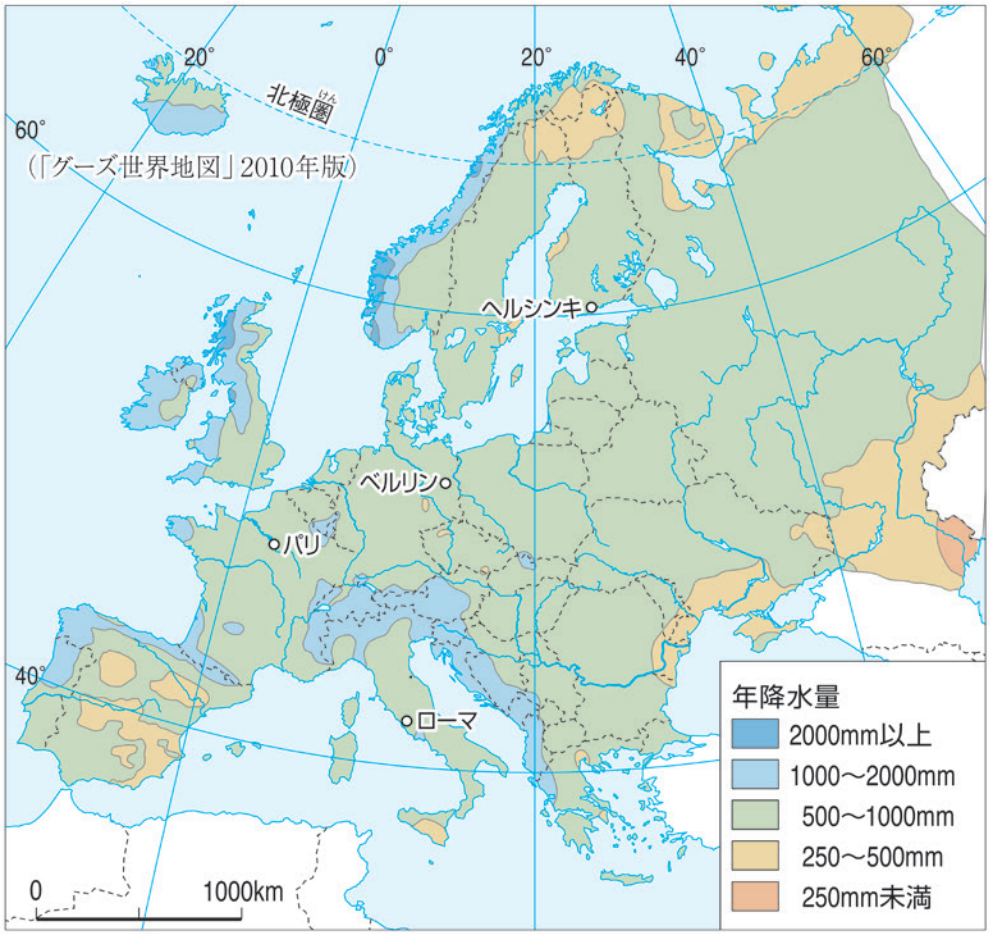
20°
0°
20°
40°
60°
北極圏
60°
（「グーズ世界地図」2010年版）
ヘルシンキ
ベルリン
パリ
ローマ
40°
0
1000km
年降水量
2000mm以上
1000～2000mm
500～1000mm
250～500mm
250mm未満

に向かうにつれて気温は下がります。また，東に向かうにつれて，年間の気温差が大きくなります。

　ヨーロッパ南部には，アルプス山脈などの大きな山脈（⇨288-2）があり，高低差の大きい地形が特徴です。北部の沿岸部には，昔にあった氷河によってけずられた**フィヨルド**と呼ばれる奥行きのある湾が多く見られます（➡61-4 3 ⇨288-6）。中央部の平野には国際河川があり，ライン川（➡60-1 1）のような水量の多い河川は，物資を運ぶ際にも利用されています。

多くの国々

ロシア連邦を除くと，ヨーロッパの国々

⬇2 ヨーロッパの人口

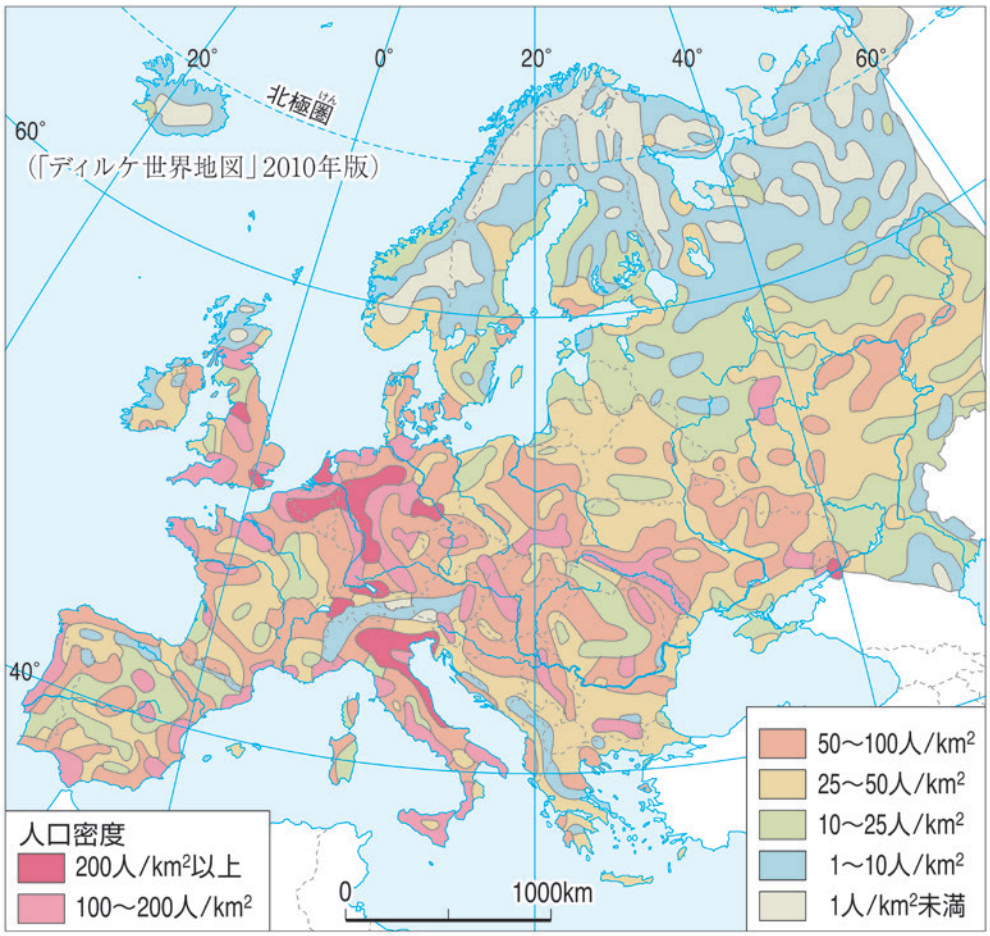

ためしてみよう

①地図帳を見て，ヨーロッパの地形の高低差を確認（かくにん）しましょう。

②282-6～282-9ページを見て，ヨーロッパの国々の人口と日本の人口を比べましょう。

の多くは，日本よりも面積が小さく，人口が１千万人未満の国も多くあります。こうした小規模な国々の大部分は，同じ言語や民族を中心に国が成り立っています。しかし，国内に複数の民族が存在する国もあり，そこでは民族間の対立が生じ，紛争（ふんそう）になることもありました。また，アジアやアフリカなどに広大な植民地を持つ国がいくつもありましたが，20世紀に起こった二度の世界大戦で国力は弱まり，植民地の多くが独立しました。

⇨ 291-4

⇨ 291-3

地域により異なる農業

イタリアやスペインなどの地中海沿岸では，

⬇ 3 ヨーロッパ各地の気温と降水量

（「理科年表」平成 26 年ほか）

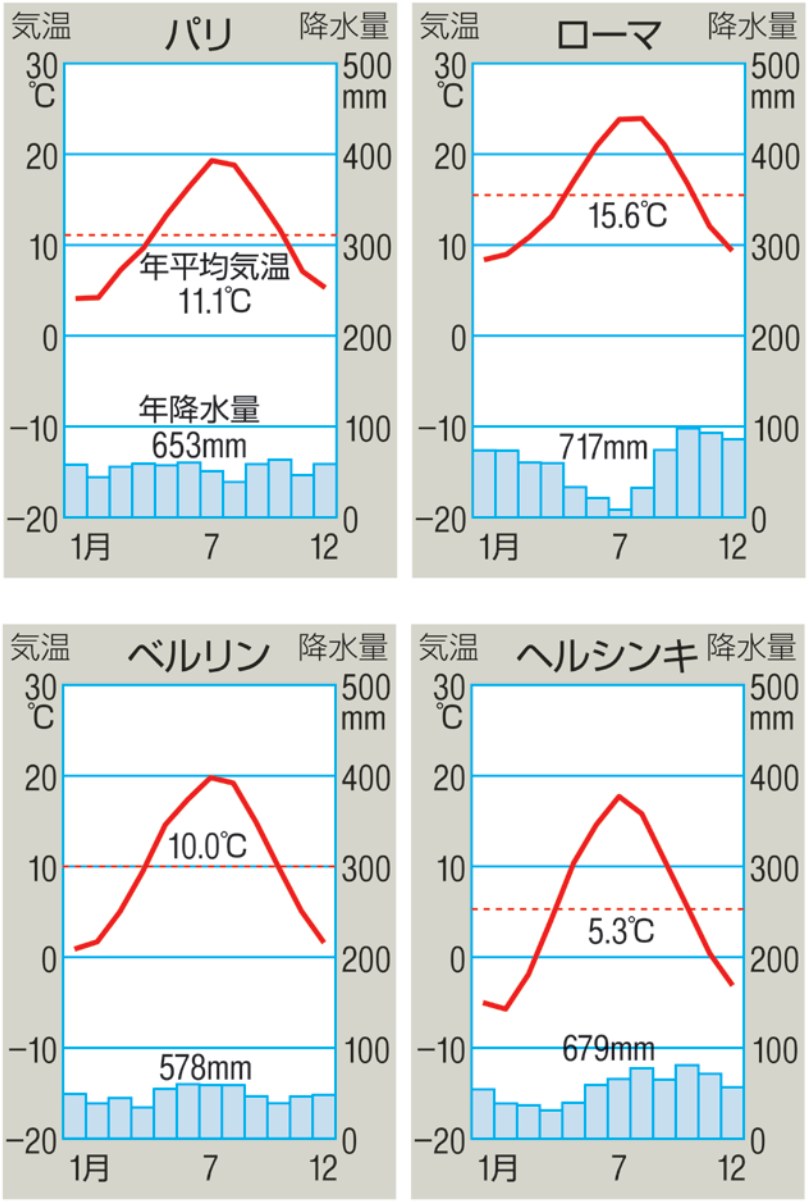

1 ヨーロッパ州をながめて

ヨーロッパの自然環境（かんきょう），人口，民族，産業には，どのような特色が見られるのでしょうか。

温暖な気候と広い平野

ヨーロッパはユーラシア大陸の西にあります。全体的に日本より高緯度（いど）ですが，大陸の東側に比べると，気候は温暖です[3]。

➡ 46-5

これは，**暖流**（⇨ 288-4）の**北大西洋海流**と**偏西風**（⇨ 288-6）が寒さを和（やわ）らげているためです[4]。気候は南北で異なり，地中海（ちちゅうかい）から北極海

➡ 150-1・150-3

⬇1 ヨーロッパの降水量

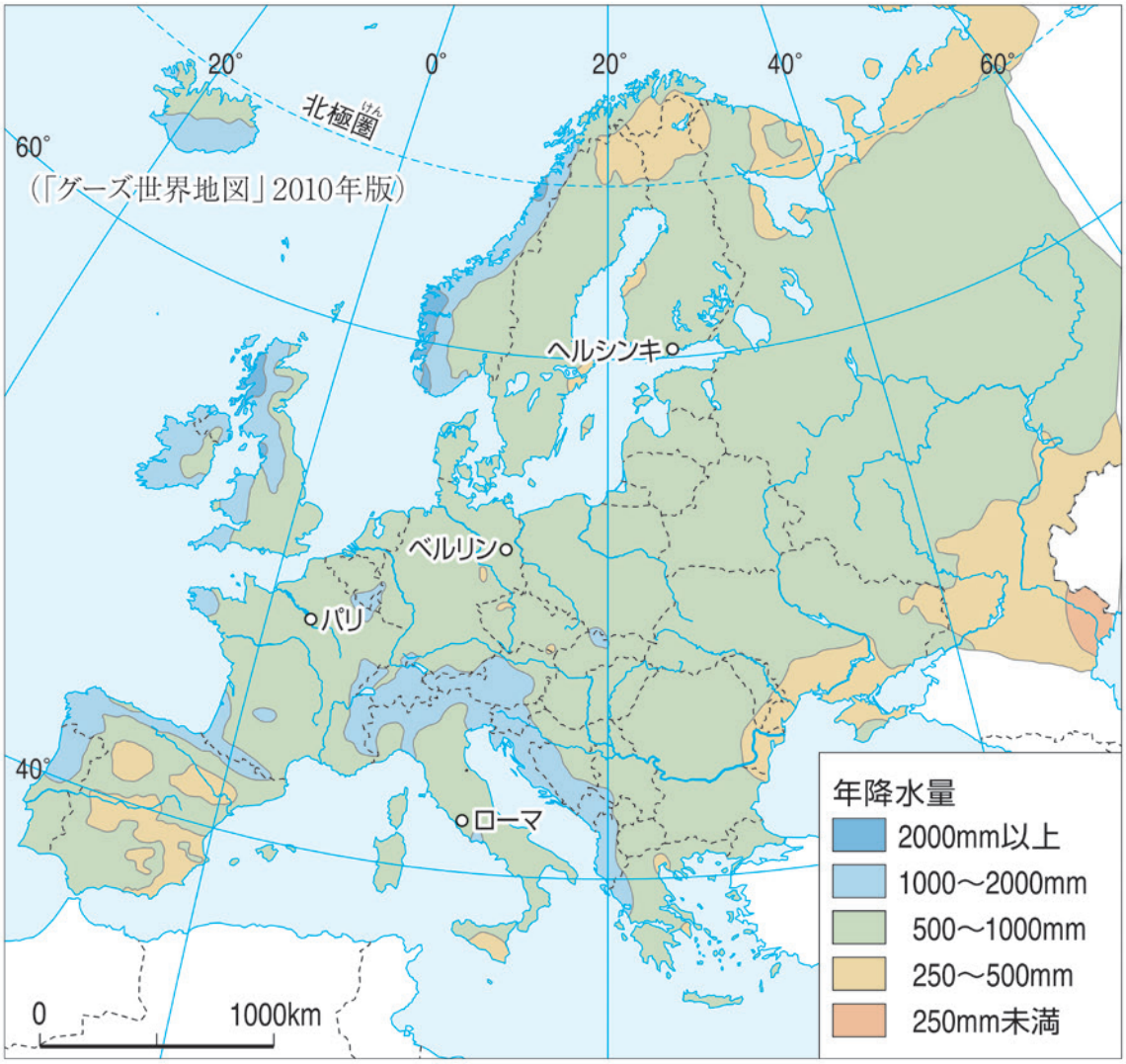
20°
0°
20°
40°
60°
北極圏
60°
（「グーズ世界地図」2010年版）
ヘルシンキ
ベルリン
パリ
ローマ
40°
0
1000km
年降水量
2000mm以上
1000～2000mm
500～1000mm
250～500mm
250mm未満

に向かうにつれて気温は下がります。また，東に向かうにつれて，年間の気温差が大きくなります。

ヨーロッパ南部には，アルプス山脈などの大きな山脈（⇨288-2）があり，高低差の大きい地形が特徴（とくちょう）です。北部の沿岸部には，昔にあった氷河によってけずられた**フィヨルド**と呼ばれる奥行（おくゆ）きのある湾（わん）が多く見られます。（➡61-4 3 ⇨288-6）中央部の平野には国際河川（かせん）があり，ライン川のような水量の多い河川は，物資を運ぶ際にも利用されています。（➡60-1 1）

多くの国々

ロシア連邦（れんぽう）を除くと，ヨーロッパの国々

⬇2 ヨーロッパの人口

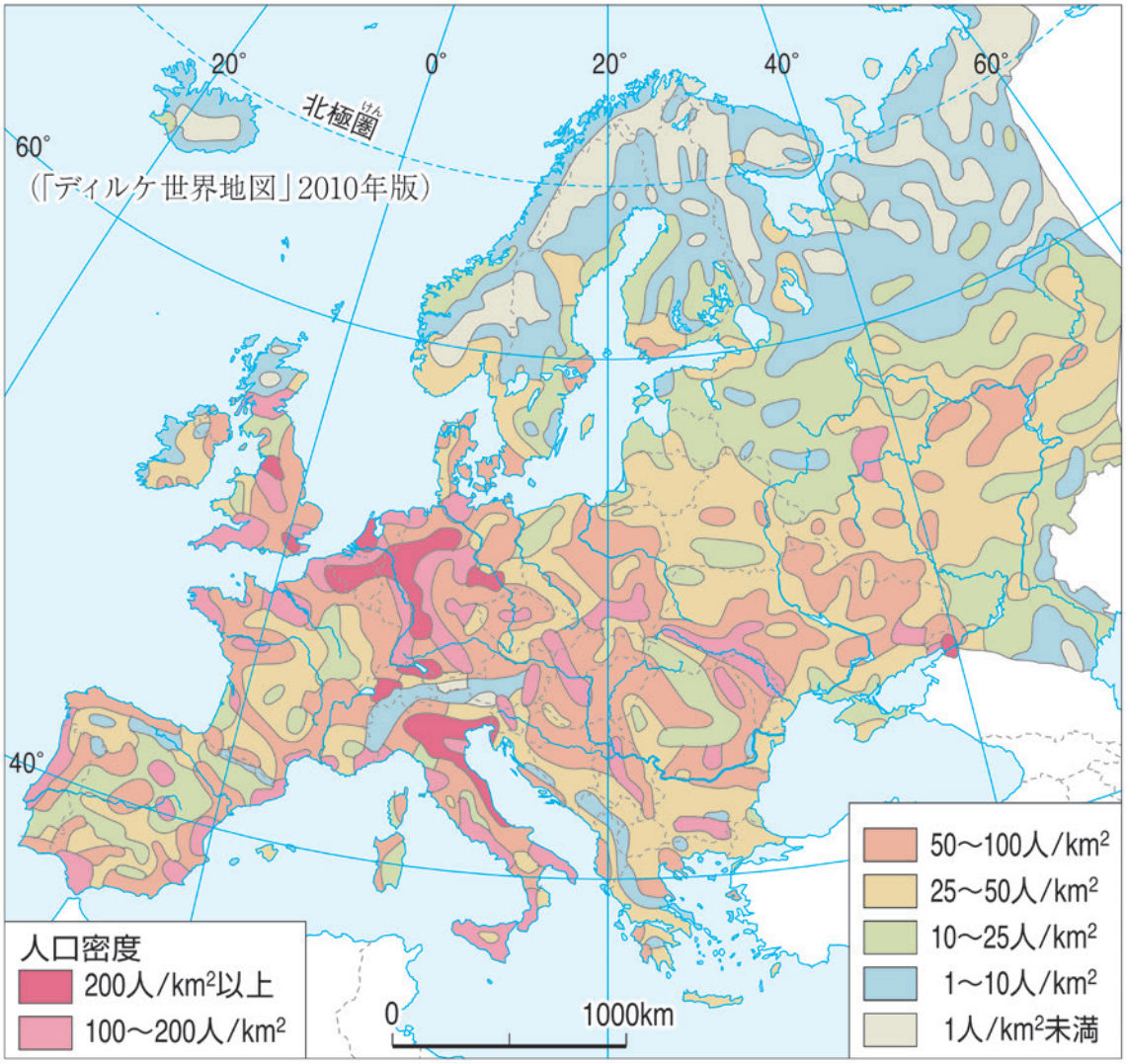

ためしてみよう

①地図帳を見て，ヨーロッパの地形の高低差を確認（かくにん）しましょう。

②282-6～282-9ページを見て，ヨーロッパの国々の人口と日本の人口を比べましょう。

の多くは，日本よりも面積が小さく，人口が１千万人未満の国も多くあります。こうした小規模な国々の大部分は，同じ言語や民族を中心に国が成り立っています。しかし，国内に複数の民族が存在する国もあり，そこでは民族間の対立が生じ，紛争（ふんそう）になることもありました。また，アジアやアフリカなどに広大な植民地を持つ国がいくつもありましたが，20世紀に起こった二度の世界大戦で国力は弱まり，植民地の多くが独立しました。

⇨ 291-4

⇨ 291-3

地域により異なる農業

イタリアやスペインなどの地中海沿岸では，

⬇ 3 ヨーロッパ各地の気温と降水量
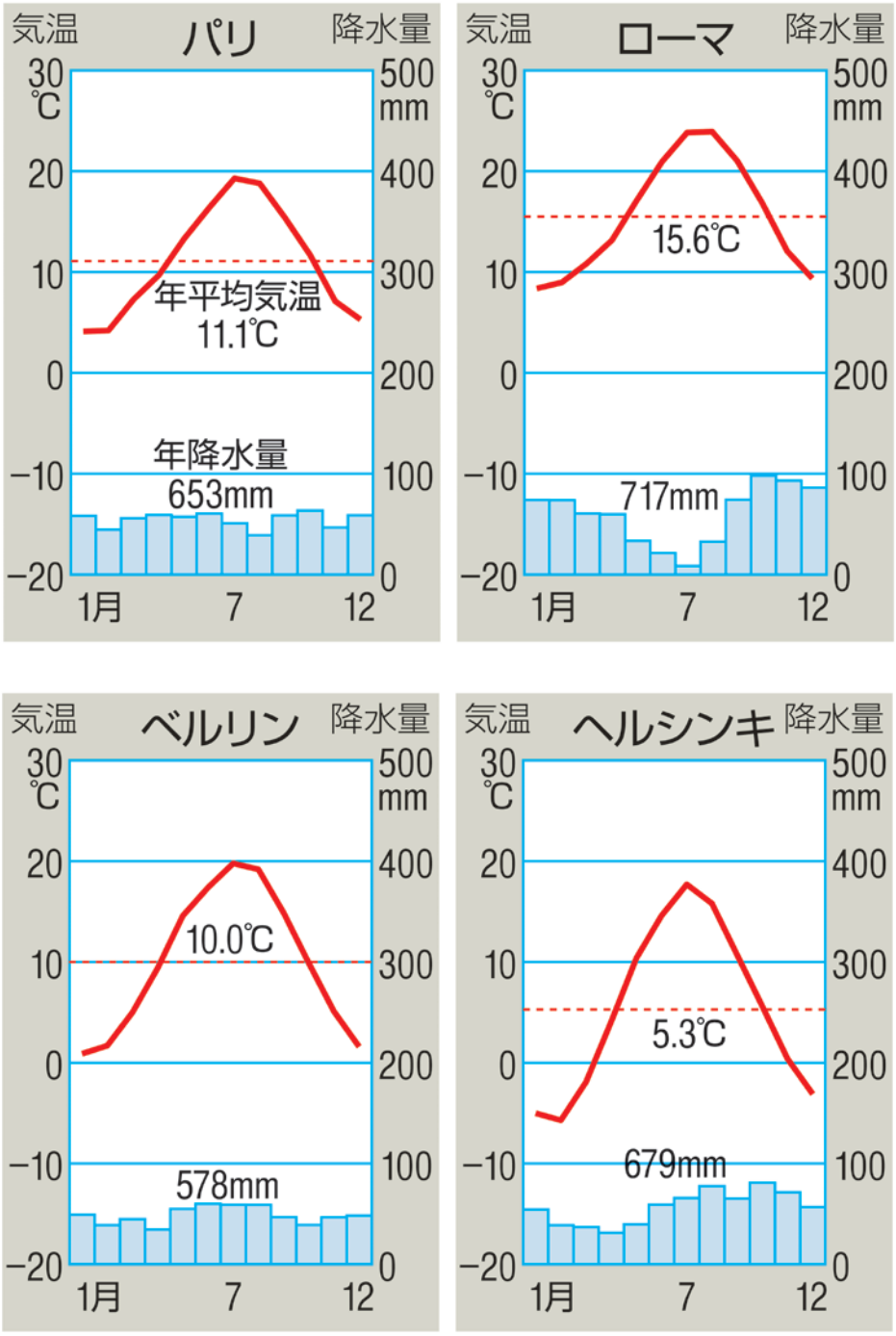
（「理科年表」平成 26 年ほか）