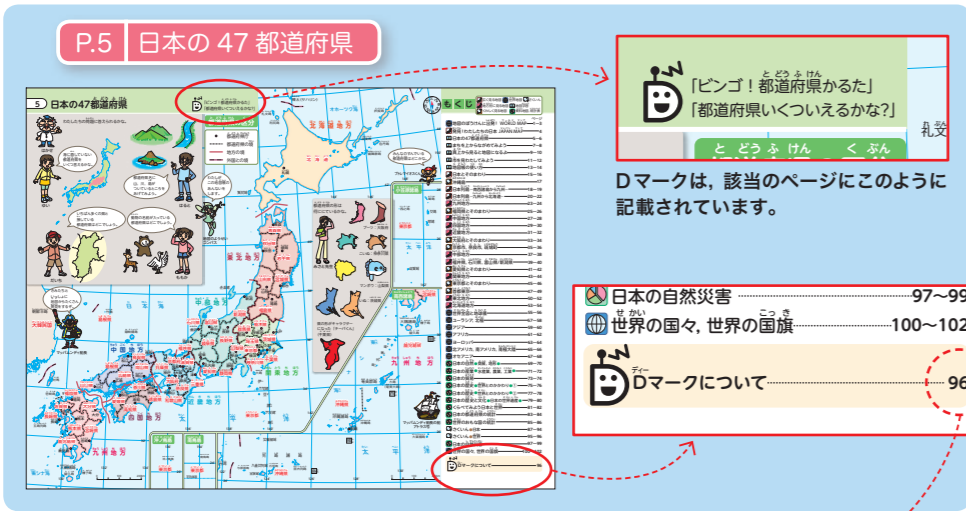


# Dマークコンテンツのご案内



D(デジタル) マークを示した箇所には、クイズや動画など、学習への興味・関心をより高めることができるコンテンツを用意しています。URL か QR コードからアクセスすることができ、家庭学習でも活用できます。


メニュー画面 (Web上)



**P.96 にDマークの説明とリストがあります。**

**Dマークについて**

- このマークがあるページでは、インターネットを使った学習ができます。
- インターネットを使うときは、先生やほごしゃにそうだんしましょう。
- インターネットにせつぞくするときは、下のアドレスやマークのどちらからアクセスしましょう。

<https://tsho.jp/02p/map/> [アドレス]
  [マーク]

※Dマークのコンテンツの利用料は発生しませんが、通信費は自己負担となります。

東京書籍が用意するメニューページを表示  
 URL入力, または かざしてアクセス  
 ここからスタート!

**コンテンツの内容**

**クイズ** ビンゴ! 都道府県かるた

**動画** 世界の小学生の学校生活

**公共機関へのリンク** それぞれの学習内容に応じたクイズや動画のほかに、学習に役立つ公共機関のWebサイトへのリンクも紹介しています。

**新しい地図帳**

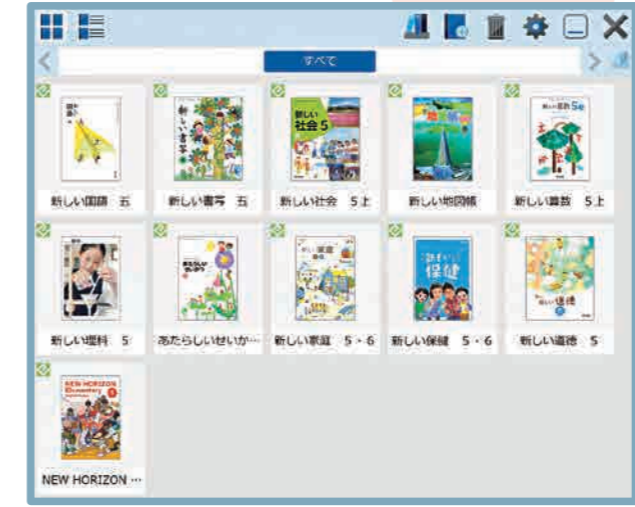
5ページ	ビンゴ! 都道府県かるた	やってみよう
5ページ	都道府県いくつ見えるかな?	やってみよう
11ページ	地図記号わかるかな?	やってみよう
13ページ	四方位・八方位	やってみよう
13ページ	地図帳の使い方をたしかめよう	やってみよう
56ページ	六つの大陸・三つの海洋	やってみよう
69ページ	どこか気候わかるかな?	やってみよう
100ページ	地図帳でさがそう! 世界の国々	やってみよう
100ページ	世界の小学生の学校生活	見る
9ページ	国土地理院・子どものページ	調べる
16ページ	北方領土問題対策協会・キッズコーナー	調べる
16ページ	内閣官房 領土・主権対策企画調整室	調べる
69ページ	気象庁・きつずコーナー [e-気象台]	調べる
71ページ	農林水産省・子どもページ	調べる
73ページ	日本貿易会・きつずサイト	調べる
80ページ	文化庁・文化遺産オンライン	調べる
80ページ	文化庁・日本遺産ポータルサイト	調べる
83ページ	総務省統計局・なるほど統計学園	調べる
85ページ	日本オリンピック委員会	調べる
99ページ	消防庁・子どもぼうさいe-ランド	調べる
100ページ	キッズ外務省	調べる

# 学習者用 デジタル教科書のご案内

「新しい地図帳」学習者用デジタル教科書の主な特徴

## Point 1 複数の教科を一括管理

東京書籍をはじめ複数の発行者が採用するビューア「Lentrance Reader」を用いています。さまざまな教科・教材を1つのビューアで管理できます。



法改正により、紙の教科書と併用で文部科学省が認める学習者用デジタル教科書(紙の教科書と内容が同一であるもの)を使用することが可能になりました。東京書籍は、2年度用小学校教科書の発行全書目で学習者用デジタル教科書を発行します。

## Point 2 学習を支える便利な機能

ペンツールでメモを残したり、Web上の参考資料へのリンクを貼り付けたりすることができます。自分の学習記録を残すことで、児童一人ひとりの教科書が作れます。

## Point 3 Dマークコンテンツ

学習用デジタル教科書では、紙面の「Dマーク」をクリックするだけで、デジタルコンテンツを表示できます。



デジタル教科書を紹介するWebページに、こちらからアクセスできます。  
[https://www.tokyo-shoseki.co.jp/ict/dkyokasho\\_el/](https://www.tokyo-shoseki.co.jp/ict/dkyokasho_el/)

※ Lentrance は、日本国、米国、およびその他の国における、株式会社 Lentrance の登録商標または商標です。

# 「新しい地図帳」教師用指導書のご案内

「すぐに役立つ指導資料」をコンセプトに、指導・研究編(冊子)と付属DVD-ROMの2部構成になっています。



- 1 地図の解説 (指導編)**
  - 地名等の解説
  - ページの内容に関連した発問例
- 2 地図帳の使い方の解説 (研究編)**
  - 社会科の各単元に即して「ここで使う」(1時間の授業の中での地図帳活用場面)
  - 1時間で指導する指導案

地図帳の使い方、47都道府県、世界のおもな国、おもな大陸と海洋、自然災害など
- 3 補充資料**

補充資料、写真、白地図、プリント(クイズやゲーム、作業用ワークシートなど)

**4 付属DVDに「日本と世界のデジタル地図」を収録**

地図帳に掲載されている日本と世界の一般図について、子どもに注目させたい項目(要素)を選んで、画面に表示させたり、印刷したりすることができます。

全要素を表示

交通線のみ表示

地形と産物のみ表示

※付属DVDには、Dマークコンテンツも収録します。

※このページに掲載の製品は開発中のため、内容および製品の仕様は予告なく変更する場合があります。